

МИНИСТЕРСТВО ПРИРОДНЫХ РЕСУРСОВ И ЭКОЛОГИИ
РОССИЙСКОЙ ФЕДЕРАЦИИ

ФЕДЕРАЛЬНОЕ ГОСУДАРСТВЕННОЕ БЮДЖЕТНОЕ УЧРЕЖДЕНИЕ
«НАЦИОНАЛЬНЫЙ ПАРК «ТАГАНАЙ»

УТВЕРЖДАЮ:

Директор

Департамент государственной
политики и регулирования
в сфере развития ООПТ

И.Ю. Моканова

« 20 » 2024 г.



ЛЕСОХОЗЯЙСТВЕННЫЙ РЕГЛАМЕНТ
лесничества
национальный парк «Таганай»

г. Златоуст
2024 г.

МИНИСТЕРСТВО ПРИРОДНЫХ РЕСУРСОВ И ЭКОЛОГИИ
РОССИЙСКОЙ ФЕДЕРАЦИИ

ФЕДЕРАЛЬНОЕ ГОСУДАРСТВЕННОЕ БЮДЖЕТНОЕ УЧРЕЖДЕНИЕ
«НАЦИОНАЛЬНЫЙ ПАРК «ТАГАНАЙ»

УТВЕРЖДАЮ:

Директор
Департамент государственной
политики и регулирования
в сфере развития ООПТ
И.Ю. Маканова
« ____ » _____ 2024 г.

ЛЕСОХОЗЯЙСТВЕННЫЙ РЕГЛАМЕНТ
лесничества
национальный парк «Таганай»

г. Златоуст
2024 г.

Содержание

Наименование раздела	Стр.
Введение	5
ГЛАВА 1.	11
1.1. Краткая характеристика лесничества национальный парк «Таганай»	11
1.1.1. Наименование и местоположение лесничества национальный парк «Таганай»	11
1.1.2. Общая площадь лесничества национальный парк «Таганай» и участков лесничеств	14
1.1.3. Распределение территории лесничества по муниципальным образованиям	15
1.1.4. Схематическая карта Челябинской области с выделением территории лесничества национальный парк «Таганай»	15
1.1.5. Распределение лесов лесничества национальный парк «Таганай» по лесорастительным зонам, лесным районам и зонам лесозащитного и лесосеменного районирования	17
1.1.6. Распределение лесов по целевому назначению и категориям защитных лесов по кварталам или их частям, а также основания выделения защитных, эксплуатационных и резервных лесов	20
1.1.7. Характеристика лесных и нелесных земель лесного фонда на территории лесничества национальный парк «Таганай»	24
1.1.8. Характеристика имеющихся особо охраняемых природных территорий и объектов, планов по их организации, развитию экологических сетей, сохранению биоразнообразия	24
1.1.9. Характеристика существующих объектов лесной, лесоперерабатывающей инфраструктуры, объектов, не связанных с созданием лесной инфраструктуры, мероприятий по строительству, реконструкции и эксплуатации указанных объектов, предусмотренных документами территориального планирования	34
1.2. Виды разрешенного использования лесов на территории лесничества национальный парк «Таганай» с распределением по кварталам	70
ГЛАВА 2.	79
2.1. Нормативы, параметры и сроки использования лесов для заготовки древесины	79
2.1.1. Расчётная лесосека для осуществления рубок спелых и перестойных лесных насаждений	79
2.1.2. Расчётная лесосека (ежегодный допустимый объём изъятия древесины) для осуществления рубок в средневозрастных, приспевающих, спелых, перестойных лесных насаждениях при уходе за лесами	83
2.1.3. Расчётная лесосека (ежегодный допустимый объём изъятия древесины) при всех видах рубок.....	84
2.1.4. Возрасты рубок	85

2.1.5. Процент (интенсивность) выборки древесины с учетом полноты древостоя, состава	85
2.1.6. Размеры лесосек	86
2.1.7. Сроки примыкания лесосек	86
2.1.8. Количество зарубов	86
2.1.9. Сроки повторяемости рубок	86
2.1.10. Методы лесовосстановления	86
2.1.11. Сроки использования лесов для заготовки древесины и другие сведения	86
2.2. Нормативы, параметры и сроки использования лесов для заготовки живицы.....	87
2.3. Нормативы, параметры и сроки использования лесов для заготовки и сбора недревесных лесных ресурсов	87
2.4. Нормативы, параметры и сроки использования лесов для заготовки пищевых лесных ресурсов и сбора лекарственных растений	91
2.5. Нормативы, параметры и сроки использования лесов для осуществления видов деятельности в сфере охотничьего хозяйства	93
2.6. Нормативы, параметры и сроки использования лесов для ведения сельского хозяйства	94
2.6.1. Сведения о площадях лесных участков, на которых возможно сенокосение, выпас сельскохозяйственных животных, пчеловодство, а также соответствующие нормативы (допустимые объемы)	95
2.7. Нормативы, параметры и сроки использования лесов для осуществления рыболовства.....	97
2.8. Нормативы, параметры и сроки использования лесов для осуществления научно-исследовательской и образовательной деятельности	97
2.9. Нормативы, параметры и сроки использования лесов для осуществления рекреационной деятельности	98
2.9.1. Нормативы использования лесов для осуществления рекреационной деятельности	99
2.10. Нормативы, параметры и сроки использования лесов для создания лесных плантаций и их эксплуатации	103
2.11. Нормативы, параметры и сроки использования лесов для создания лесных питомников и их эксплуатации	103
2.12. Нормативы, параметры и сроки использования лесов для выращивания лесных плодовых, ягодных, декоративных растений, лекарственных растений.....	103
2.13. Нормативы, параметры и сроки использования лесов для выполнения работ по геологическому изучению недр, разведке и добыче полезных ископаемых.....	103
2.14. Нормативы, параметры и сроки использования лесов для строительства и эксплуатации водохранилищ и иных искусственных водных объектов, создание и расширение территорий морских и речных	103

портов, строительство, реконструкция и эксплуатация гидротехнических сооружений	
2.15. Нормативы, параметры и сроки использования лесов для строительства, реконструкции, эксплуатации линейных объектов	103
2.16. Нормативы, параметры и сроки использования лесов для создания и эксплуатации объектов лесоперерабатывающей инфраструктуры.....	104
2.17. Нормативы, параметры и сроки использования лесов для проведения изыскательских работ	104
2.18. Нормативы, параметры и сроки использования лесов для осуществления религиозной деятельности	104
2.19. Требования к охране, защите и воспроизводству лесов	105
2.19.1. Требования к мерам пожарной безопасности в лесах, охране лесов от загрязнения радиоактивными веществами и иного негативного воздействия.....	105
2.19.2. Требования к защите лесов (нормативы и параметры санитарно-оздоровительных мероприятий, профилактических мероприятий по защите лесов, мероприятий по ликвидации очагов вредных организмов).....	110
2.19.3. Требования к воспроизводству лесов (нормативы, параметры, сроки проведения мероприятий по лесовосстановлению, лесоразведению, уходу за лесами)	113
2.20. Особенности требований к использованию лесов по лесорастительным зонам и лесным районам	117
ГЛАВА 3.	118
3.1. Ограничения по видам целевого назначения лесов	118
3.2. Ограничения по видам особо защитных участков лесов	134
3.3. Ограничения по видам использования лесов	134
Приложение 1. Схематическая карта Челябинской области с выделением территории лесничества национальный парк «Таганай»	16
Приложение 2. Схематическая карта территории лесничества с распределением территории лесничества и участковых лесничеств по лесорастительным зонам и лесным районам	18
Приложение 3. Схематическая карта территории лесничества с распределением территории лесничества национальный парк «Таганай» по функциональным зонам	28
Приложение 4. Поквартальная карта-схема подразделения лесов лесничества национальный парк «Таганай» по целевому назначению с нанесением местоположения существующих и проектируемых особо охраняемых природных территорий и объектов, объектов лесной, лесоперерабатывающей инфраструктуры, объектов, не связанных с созданием лесной инфраструктуры	67

Введение

Основой осуществления использования, охраны, защиты, воспроизводства лесов, расположенных в границах лесничества является лесохозяйственный регламент лесничества. В соответствии с частью 6 статьи 87 Лесного кодекса Российской Федерации лесохозяйственный регламент обязателен для исполнения гражданами, юридическими лицами, осуществляющими использование, охрану, защиту, воспроизводство лесов.

В соответствии с частью 4 статьи 87 Лесного кодекса Российской Федерации лесохозяйственный регламент составляется на срок до десяти лет (с 01.01.2025 г. до 31.12.2034 г.), в течение которого в него могут вноситься, при необходимости, изменения в рамках и порядке, указанных в приказе Министерства природных ресурсов и экологии Российской Федерации от 27.02.2017 г. № 72 «Об утверждении состава лесохозяйственных регламентов, порядка их разработки, сроков их действия и порядка внесения в них изменений».

Согласно Федеральному закону от 15 марта 1995 года № 33-ФЗ «Об особо охраняемых природных территориях», национальные парки являются природоохранными, эколого-просветительскими и научно-исследовательскими учреждениями, территории (акватории) которых включают в себя природные комплексы и объекты, имеющие особую экологическую, историческую и эстетическую ценность, и которые предназначены для использования в природоохранных, научных и культурных целях и для регулируемого туризма.

Основные задачи национальных парков:

а) сохранение в естественном состоянии уникальных и типичных природных комплексов и объектов растительного и животного мира, естественных экологических систем, биоразнообразия;

б) сохранение историко-культурных объектов;

в) экологическое просвещение населения;

г) организация и осуществление туризма;

д) осуществление научной (научно-исследовательской) деятельности в области охраны окружающей среды в целях разработки мероприятий по сохранению и развитию природного потенциала и рекреационного потенциала Российской Федерации;

е) осуществление государственного экологического мониторинга (государственного мониторинга окружающей среды);

ж) восстановление нарушенных природных и историко-культурных комплексов и объектов.

Срок действия настоящего регламента – 10 лет с момента утверждения.

Разработчиком лесохозяйственного регламента лесничества национальный парк «Таганай» является Общество с ограниченной ответственностью «Уральская лесоустроительная экспедиция», в лице генерального директора Сенаторова Виталия Альбертовича, действующего на основании Устава.

Юридический адрес:

620014, Свердловская область,

г. Екатеринбург, ул. Белинского, д. 111, оф. 1/5

Тел. 8-912-245-35-05

ИНН 6671332118 КПП 667101001

ОКПО 68391118

ОГРН 1106671017419

Банк: ПАО «Уральский Банк Реконструкции и развития»

Р/сч: 40702810763020000461

К/с: 30101810900000000795 в ГРКЦ г. Екатеринбурга

БИК 046577795

Лицензия от 07.10.2014 г. № 66-00008Ф на осуществление геодезической и картографической деятельности.

При разработке лесохозяйственного регламента использованы следующие законодательные и иные нормативно-правовые акты, нормативно-технические, методические и проектные документы:

1. Конституция Российской Федерации – принята 12.12.1993 г.;
2. Водный кодекс Российской Федерации от 3 июня 2006 года № 74-ФЗ;
3. Земельный кодекс Российской Федерации от 25 октября 2001 года № 136-ФЗ;
4. Лесной кодекс Российской Федерации от 4 декабря 2006 года № 200-ФЗ;
5. Федеральный закон от 21 декабря 1994 года № 69-ФЗ «О пожарной безопасности»;
6. Федеральный закон от 14 марта 1995 года № 33-ФЗ «Об особо охраняемых природных территориях»;
7. Федеральный закон от 24 апреля 1995 года № 52-ФЗ «О животном мире»;
8. Федеральный закон от 24 октября 1996 года № 132-ФЗ «Об основах туристской деятельности в Российской Федерации»;
9. Федеральный закон от 8 января 1998 года № 3-ФЗ «О наркотических средствах и психотропных веществах»;
10. Федеральный закон от 10 января 2002 года № 7-ФЗ «Об охране окружающей среды»;
11. Федеральный закон от 4 декабря 2006 года № 201-ФЗ «О введении в действие Лесного кодекса Российской Федерации»;
12. Федеральный закон от 29 декабря 2006 года № 264-ФЗ «О развитии сельского хозяйства»;
13. Федеральный закон от 24 июля 2009 года № 209-ФЗ «Об охоте и о сохранении охотничьих ресурсов и о внесении изменений в отдельные законодательные акты Российской Федерации»;
14. Федеральный закон от 28 декабря 2013 года № 406-ФЗ «О внесении изменений в Федеральный закон «Об особо охраняемых природных территориях» и отдельные законодательные акты Российской Федерации»;
15. Федеральный закон от 30 декабря 2021 года № 454-ФЗ «О семеноводстве»;

16. Постановление Правительства Российской Федерации от 17.05.2011 г. № 377 «Об утверждении Правил разработки и утверждения плана тушения лесных пожаров и его формы»;
17. Постановление Правительства Российской Федерации от 29.12.2018 г. № 1730 «Об утверждении особенностей возмещения вреда, причиненного лесам и находящимся в них природным объектам вследствие нарушения лесного законодательства»;
18. Постановление Правительства Российской Федерации от 30.06.2021 г. № 1098 «О федеральном государственном лесном контроле (надзоре)»;
19. Постановление Правительства Российской Федерации от 07.10.2020 г. № 1614 «Об утверждении Правил пожарной безопасности в лесах»;
20. Постановление Правительства Российской Федерации от 09.12.2020 г. № 2047 «Об утверждении Правил санитарной безопасности в лесах»;
21. Распоряжение Правительства Российской Федерации от 17.07.2012 г. № 1283-р «Об утверждении перечня объектов лесной инфраструктуры для защитных лесов, эксплуатационных лесов и резервных лесов»;
22. Распоряжение Правительства Российской Федерации от 23.04.2022 г. № 999-р «Об утверждении перечня некапитальных строений, сооружений, не связанных с созданием лесной инфраструктуры, для защитных лесов, эксплуатационных лесов, резервных лесов»;
23. Распоряжение Правительства Российской Федерации от 30.04.2022 г. № 1084-р «Об утверждении перечня объектов капитального строительства, не связанных с созданием лесной инфраструктуры, для защитных лесов, эксплуатационных лесов, резервных лесов»;
24. Приказ Министерства природных ресурсов Российской Федерации от 17.03.2005 г. № 66 «О внесении изменений в положения о государственных природных заповедниках и национальных парках, находящихся в ведении Федеральной службы по надзору в сфере природопользования»;
25. Приказ Министерства природных ресурсов и экологии Российской Федерации от 26.03.2009 г. № 72 «О внесении изменений в положения о национальных парках, находящихся в ведении Министерства природных ресурсов и экологии Российской Федерации»;
26. Приказ Министерства природных ресурсов и экологии Российской Федерации от 24.12.2010 № 560 «Об утверждении видов и состава биотехнических мероприятий, а также порядка их проведения в целях сохранения охотничьих ресурсов»;
27. Приказ Министерства природных ресурсов и экологии Российской Федерации от 28.03.2014 г. № 161 «Об утверждении видов средств предупреждения и тушения лесных пожаров, нормативов обеспеченности данными средствами лиц, использующих леса, норм наличия средств предупреждения и тушения лесных пожаров при использовании лесов»;
28. Приказ Министерства природных ресурсов и экологии Российской Федерации от 18.08.2014 г. № 367 «Об утверждении Перечня лесорастительных зон Российской Федерации и Перечня лесных районов Российской Федерации»;

29. Приказ Министерства природных ресурсов Российской Федерации от 25.02.2015 г. № 71 «Об утверждении Положения о национальном парке «Таганай»;
30. Приказ Министерства природных ресурсов и экологии Российской Федерации от 02.04.2015 г. № 169 «Об утверждении порядка и нормативов заготовки гражданами древесины для собственных нужд, осуществляемой на землях особо охраняемых природных территорий федерального значения»;
31. Приказ Министерства природных ресурсов и экологии Российской Федерации от 06.08.2015 г. № 347 «Об утверждении Методических указаний по заполнению форм сведений о пожарной опасности в лесах и лесных пожарах»;
32. Приказ Министерства природных ресурсов и экологии Российской Федерации от 09.01.2017 г. № 1 «Об утверждении Порядка лесозащитного районирования»;
33. Приказ Министерства природных ресурсов и экологии Российской Федерации от 27.02.2017 г. № 72 «Об утверждении состава лесохозяйственных регламентов, порядка их разработки, сроков их действия и порядка внесения в них изменений»;
34. Приказ Министерства природных ресурсов и экологии Российской Федерации от 05.04.2017 г. № 156 «Об утверждении Порядка осуществления государственного лесопатологического мониторинга»;
35. Приказ Министерства природных ресурсов и экологии Российской Федерации от 12.12.2017 г. № 661 «Об утверждении Правил использования лесов для осуществления видов деятельности в сфере охотничьего хозяйства и Перечня случаев использования лесов для осуществления видов деятельности в сфере охотничьего хозяйства без предоставления лесных участков»;
36. Приказ Министерства природных ресурсов и экологии Российской Федерации от 26.12.2018 г. № 1067 «Об установлении лесозащитного районирования в лесах, расположенных на землях лесного фонда, и признании утратившим силу приказа Рослесхоза от 25.04.2017 № 179»;
37. Приказ Министерства природных ресурсов Российской Федерации от 27.11.2019 г. № 809 «Об утверждении Устава Федерального государственного бюджетного учреждения «Национальный парк «Таганай»;
38. Приказ Министерства природных ресурсов и экологии Российской Федерации от 24.03.2020 г. № 162 «Об утверждении Перечня объектов животного мира, занесенных в Красную книгу Российской Федерации»;
39. Приказ Министерства природных ресурсов и экологии Российской Федерации от 02.07.2020 г. № 408 «Об утверждении Правил использования лесов для ведения сельского хозяйства и Перечня случаев использования лесов для ведения сельского хозяйства без предоставления лесного участка, с установлением или без установления сервитута, публичного сервитута»;
40. Приказ Министерства природных ресурсов и экологии Российской Федерации от 10.07.2020 г. № 434 «Об утверждении Правил использования лесов для строительства, реконструкции, эксплуатации линейных объектов и Перечня случаев использования лесов для строительства,

реконструкции, эксплуатации линейных объектов без предоставления лесного участка, с установлением или без установления сервитута, публичного сервитута»;

41. Приказ Министерства природных ресурсов и экологии Российской Федерации от 27.07.2020 г. № 487 «Об утверждении Правил использования лесов для осуществления научно-исследовательской деятельности, образовательной деятельности»;

42. Приказ Министерства природных ресурсов и экологии Российской Федерации от 28.07.2020 г. № 494 «Об утверждении правил заготовки пищевых лесных ресурсов и сбора лекарственных растений»;

43. Приказ Министерства природных ресурсов и экологии Российской Федерации от 28.07.2020 г. № 496 «Об утверждении Правил заготовки и сбора недревесных лесных ресурсов»;

44. Приказ Министерства природных ресурсов и экологии Российской Федерации от 28.07.2020 г. № 497 «Об утверждении Правил использования лесов для выращивания лесных плодовых, ягодных, декоративных растений, лекарственных растений»;

45. Приказ Министерства природных ресурсов и экологии Российской Федерации от 30.07.2020 г. № 534 «Об утверждении Правил ухода за лесами»;

46. Приказ Министерства природных ресурсов и экологии Российской Федерации от 09.11.2020 г. № 908 «Об утверждении Правил использования лесов для осуществления рекреационной деятельности»;

47. Приказ Министерства природных ресурсов и экологии Российской Федерации от 09.11.2020 г. № 909 «Об утверждении Порядка использования районированных семян лесных растений основных лесных древесных пород»;

48. Приказ Министерства природных ресурсов и экологии Российской Федерации от 09.11.2020 г. № 910 «Об утверждении Порядка проведения лесопатологических обследований и формы акта лесопатологического обследования»;

49. Приказ Министерства природных ресурсов и экологии Российской Федерации от 09.11.2020 г. № 911 «Об утверждении Правил заготовки живицы»;

50. Приказ Министерства природных ресурсов и экологии Российской Федерации от 09.11.2020 г. № 912 «Об утверждении Правил осуществления мероприятий по предупреждению распространения вредных организмов»;

51. Приказ Министерства природных ресурсов и экологии Российской Федерации от 01.12.2020 г. № 993 «Об утверждении Правил заготовки древесины и особенностей заготовки древесины в лесничествах, указанных в статье 23 Лесного кодекса Российской Федерации»;

52. Приказ Министерства природных ресурсов Российской Федерации от 12.08.2021 г. № 558 «Об утверждении Особенности использования, охраны, защиты, воспроизводства лесов, расположенных на особо охраняемых природных территориях»;

53. Приказ Министерства природных ресурсов и экологии Российской Федерации от 12.08.2021 г. № 559 «Об утверждении Правил использования лесов, расположенных на особо охраняемых природных территориях»;

Федерации от 13.10.2021 г. № 742 «Об утверждении Правил использования лесов для осуществления рыболовства»;

54. Приказ Министерства природных ресурсов и экологии Российской Федерации от 29.12.2021 г. № 1024 «Об утверждении Правил лесовосстановления, формы, состава, порядка согласования проекта лесовосстановления, оснований для отказа в его согласовании, а также требований к формату в электронной форме проекта лесовосстановления»;

55. Приказ Министерства природных ресурсов и экологии Российской Федерации от 08.07.2022 г. № 244 «Об утверждении Правил тушения лесных пожаров»;

56. Приказ Министерства природных ресурсов и экологии Российской Федерации от 05.08.2022 г. № 510 «Об утверждении Лесоустроительной инструкции»;

57. Приказ Федерального агентства лесного хозяйства от 29.02.2008 г. № 59 «Об определении количества лесничеств на территории государственных природных заповедников и национальных парков и установлении их границ»;

58. Приказ Федерального агентства лесного хозяйства от 05.07.2011 г. № 287 «Об утверждении классификации природной пожарной опасности лесов и классификации пожарной опасности в лесах в зависимости от условий погоды»;

59. Приказ Федерального агентства лесного хозяйства от 05.12.2011 г. № 513 «Об утверждении Перечня видов (пород) деревьев и кустарников, заготовка древесины которых не допускается»;

60. Приказ Федерального агентства лесного хозяйства от 27.04.2012 г. № 174 «Об утверждении нормативов противопожарного обустройства лесов»;

61. Постановление Правительства Российской Федерации от 27.12.2023 г. № 2332 «Об утверждении Правил разработки и утверждения плана противопожарного обустройства лесов на территории лесничеств и его формы. Правил разработки плана противопожарного обустройства лесов на территории субъекта Российской Федерации и его формы»;

62. Приказ Федерального агентства лесного хозяйства от 09.10.2013 г. № 288 «О применении региональных классов пожарной опасности в лесах в зависимости от условий погоды»;

63. Приказ Федерального агентства лесного хозяйства от 09.04.2015 г. № 105 «Об установлении возрастов рубок»;

64. Приказ Федерального агентства лесного хозяйства от 19.12.2022 г. № 1032 «Об установлении лесосеменного районирования»;

65. Постановление совета Министров РСФСР от 05.03.1991 № 130 «О создании национального парка «Таганай» Министерства лесного хозяйства РСФСР в Челябинской области».

ГЛАВА 1.

1.1. Краткая характеристика лесничества национальный парк «Таганай»

1.1.1. Наименование и местоположение лесничества

Национальный парк «Таганай» учреждён Постановлением Совета Министров РСФСР от 05.03.1991 г. № 130 «О создании национального парка «Таганай» Министерства лесного хозяйства РСФСР в Челябинской области».

Национальный парк «Таганай» Челябинского управления лесами переименован в Государственное учреждение «Национальный парк «Таганай» Департамента охраны окружающей среды и экологической безопасности Министерства природных ресурсов Российской Федерации (основание: Постановление Администрации г. Златоуста от 11.09.2001 года) № 404 (6).

Государственное учреждение «Национальный парк «Таганай» Департамента охраны окружающей среды и экологической безопасности Министерства природных ресурсов Российской Федерации переименовано в Государственное учреждение «Национальный парк «Таганай» Федеральной службы по надзору в сфере природопользования Министерства природных ресурсов Российской Федерации (приказ Министерства природных ресурсов Российской Федерации от 17.03.2005 г. № 66 «О внесении изменений в положения о государственных природных заповедниках и национальных парках, находящихся в ведении Федеральной службы по надзору в сфере природопользования»).

Государственное учреждение «Национальный парк «Таганай» Федеральной службы по надзору в сфере природопользования Министерства природных ресурсов Российской Федерации переименовано в Федеральное государственное учреждение «Национальный парк «Таганай» Министерства природных ресурсов и экологии Российской Федерации (приказ Министерства природных ресурсов и экологии Российской Федерации от 26.03.2009 г. № 72 «О внесении изменений в положения о национальных парках, находящихся в ведении Министерства природных ресурсов и экологии Российской Федерации»).

Федеральное государственное учреждение «Национальный парк «Таганай» Министерства природных ресурсов и экологии Российской Федерации переименовано в Федеральное государственное бюджетное учреждение «Национальный парк «Таганай» Министерства природных ресурсов и экологии Российской Федерации (основание: Приказ от 31.08.2011 года № 165 ФГБУ «НП «Таганай» согласно утверждённому Приказом Министерства природных ресурсов и экологии Российской Федерации от 20.05.2011г. № 363 Уставу ФГБУ «НП «Таганай»). В настоящее время ФГБУ «Национальный парк «Таганай» работает по Уставу, утверждённому Приказом Минприроды России № 809 от 27.11.2019 г. «Об утверждении Устава Федерального государственного бюджетного учреждения «Национальный парк «Таганай».

Согласно приказа Федерального агентства лесного хозяйства от 29.02.2008 г. № 59 «Об определении количества лесничеств на территории государственных природных заповедников и национальных парков и установлении их границ», лесничество национальный парк «Таганай» образовано в границах национального парка «Таганай» (далее по тексту – национальный парк «Таганай»).

Официальное полное наименование – Федеральное государственное бюджетное учреждение «Национальный парк «Таганай».

Официальное сокращенное наименование – ФГБУ «Национальный парк «Таганай».

Юридический адрес учреждения:

456209, Челябинская область, г. Златоуст, ул. им. И.И. Шишкина, д.3а,
т. +7(3513) 67-13-13, e-mail: np-taganay@taganay.org

<http://www.taganay.org>

ИНН 7404003070 КПП 740401001

р/с 03214643000000016900 в ОТДЕЛЕНИЕ ЧЕЛЯБИНСК Банка России
БИК 017501500

Лицевой счёт 20696Ц36460 в УФК по Челябинской области г. Челябинск

Территория лесничества национальный парк «Таганай» охватывает северную часть средневысотных горных хребтов Южного Урала, которая представляет собой обособленный горный узел, с трех сторон переходящий в плоскогорья и далее в равнинную лесостепь. Лесничество национальный парк «Таганай» расположен в западной части Челябинской области, в 130 км от областного центра и примыкает к границе Европы с Азией. В административном отношении территория национального парка «Таганай» расположена в пределах двух муниципальных образований Челябинской области: Златоустовского городского округа и Кусинского муниципального района. Территориальным центром парка является город Златоуст, через который проходят автомобильная и железная дороги направлением Челябинск - Уфа - Москва.

Лесничество национальный парк «Таганай» растянулось с юга на север на 52 км, а с запада на восток в среднем на 10–15 км. Общая площадь парка составляет 568 км² (56,8 тыс. га).

Лесничество граничит с лесничествами Главного управления лесами Челябинской области: на юге и на юго-западе – Златоустовское, на западе – Кусинское, на востоке – Миасское, на севере северо-западе – Кыштымское.

Границы лесничества национальный парк «Таганай»

Северная граница – по северной квартальной просеке кварталов 1 и 2 Юрминского участкового лесничества. Сопредельная территория относится к Кусинскому лесничеству Главного управления лесами Челябинской области.

Восточная граница – от северной грани квартала 2 Юрминского участкового лесничества на юг по восточным просекам кварталов 2, 4, 7, 12, 15,

19, 22, 27, 30, 37 Юрминского участкового лесничества, далее на юго - восток по северо - восточным просекам квартала 37 Юрминского участкового лесничества и кварталов 1, 4, 5 Таганайского участкового лесничества.

Сопредельная территория до северной границы квартала 5 Таганайского участкового лесничества включительно относится к Кыштымскому лесничеству Главного управления лесами Челябинской области.

Далее по восточным просекам кварталов 5, 11, 18, 25, 31, 38 Таганайского участкового лесничества и кварталов 5, 12, 19, 26, 34, 44, 51, 58, 65, 72, 77, 84, 87, 89, 91, 93 Чернореченского участкового лесничества.

Сопредельная территория до юго - восточной границы 93 квартала Чернореченского участкового лесничества включительно относится к Миасскому лесничеству Главного управления лесами Челябинской области.

Южная граница – по южной квартальной просеке квартала 93 Чернореченского участкового лесничества и западной просеке квартала 93, южной, западной и северной просекам квартала 92, западным просекам кварталов 90, 88, 85, далее по южным просекам кварталов 81, 80, 79. Далее по западным просекам кварталов 79, 78, 66, 59, 52 Чернореченского участкового лесничества, в том числе вокруг Малого Тесьминского водохранилища по границам лесотаксационных выделов кварталов 66, 67 Чернореченского участкового лесничества.

Далее вокруг Большого Тесьминского водохранилища по границам лесотаксационных выделов кварталов 52, 45, 36, 35 Чернореченского участкового лесничества. Далее по южной границе квартала 35 Чернореченского участкового лесничества, затем по южным границам кварталов 91, 90 и западным квартальным просекам кварталов 90, 87 Таганайского участкового лесничества.

Далее по южным квартальным просекам кварталов 86, 85, 84, 83, 82, 81, 80 Таганайского участкового лесничества. Далее по западным просекам кварталов 80, 75, 64 Таганайского участкового лесничества и южным просекам кварталов 109, 108 Шумгинского участкового лесничества до границы земель Кусинского муниципального района Челябинской области.

Сопредельная территория от квартала 93 Чернореченского участкового лесничества включительно, а также по периметру Таганайского участкового лесничества от квартала 91 по квартал 80 и частично по западной просеке квартала 75 относится к Златоустовскому лесничеству Главного управления лесами Челябинской области.

Сопредельная территория по западной границе кварталов 75, 64 Таганайского участкового лесничества и южной границе кварталов 109, 108 Шумгинского участкового лесничества относится к землям Златоустовского городского округа Челябинской области.

Далее западная граница парка идёт по западной просеке квартала 108, затем по северным просекам кварталов 108, 109 Шумгинского участкового лесничества.

Далее – по западной квартальной просеке 98 квартала, северной просеке кварталов 98, 99, западной просеке квартала 90 Шумгинского участкового лесничества.

Далее на восток по границам Магнитского городского поселения и по северным просекам кварталов 90, 91, 84.

Сопредельная территория по западным и северным границам кварталов 108, 109, 98, 99 и западной границе квартала 90 Шумгинского участкового лесничества относится к Кусинскому лесничеству.

Сопредельная территория по северной границе квартала 91, а также вдоль западных границ кварталов 84, 78, 117, 66 и южной границе квартала 58 Шумгинского участкового лесничества относится к землям Магнитского городского поселения Кусинского муниципального района.

Далее по западной квартальной просеке кварталов 58, 44, 33, 26, 18, 9, 1, 2 Шумгинского участкового лесничества и кварталов 53, 45, 38, 31, 23, 16, 13, 9, 8, 5, 3, 1 Юрминского участкового лесничества до пересечения с северной просекой 1 квартала Юрминского участкового лесничества.

Сопредельная территория по западным границам Шумгинского и Юрминского участковых лесничеств относится к Кусинскому лесничеству Главного управления лесами Челябинской области.

Кроме того:

Границы СНТ «Учитель» – по границам лесотаксационных выделов квартала 90 Таганайского участкового лесничества;

Границы СНТ «Локомотив-4» – по границам лесотаксационных выделов кварталов 90, 91 Таганайского участкового лесничества;

Границы полосы отчуждения (отвода) ведомственной железной дороги – по границам лесотаксационных выделов кварталов 109, 108, 99, 98, 100, 90 Шумгинского участкового лесничества;

Границы полосы отчуждения (отвода) железной дороги ЮУЖД филиал ОАО РЖД – по границам лесотаксационных выделов кварталов 81, 82, 85, 92 Чернореченского участкового лесничества;

Границы бывшей воинской части – по границам лесотаксационных выделов кварталов 90, 91 Таганайского участкового лесничества;

Границы автодороги Златоуст - Миасс - по границам лесотаксационных выделов квартала 93 Чернореченского участкового лесничества;

Границы автодороги Златоуст - Магнитка – по границам лесотаксационных выделов кварталов 91, 88, 87, 86, 70, 69, 58 Таганайского участкового лесничества и кварталов 114, 116, 113, 112, 104, 99, 100, 90 Шумгинского участкового лесничества.

1.1.2. Общая площадь лесничества и участковых лесничеств

Общая площадь лесничества национальный парк «Таганай» по материалам лесоустройства 1995 и 2013 г.г. составляет 56843 га. Площади участковых лесничеств: Юрминское участковое лесничество 8342 га,

Шумгинское участковое лесничество 15283 га, Таганайское участковое лесничество 17978 га, Чернореченское участковое лесничество 15240 га.

1.1.3. Распределение территории лесничества по муниципальным образованиям

Таблица 1

Структура лесничества

№ п/п	Наименование участковых лесничеств	Административный район (муниципальное образование)	Общая площадь, га
1	2	3	4
1.	Юрминское	Кусинский муниципальный район	8342
2.	Шумгинское	Кусинский муниципальный район	15 283
3.	Таганайское	Златоустовский городской округ	17 978
4.	Чернореченское	Златоустовский городской округ	15 240
Всего по районам:		Кусинский муниципальный район	23 625
		Златоустовский городской округ	33 218
Всего по лесничеству:			56 843

1.1.4. Схематическая карта Челябинской области с выделением территории лесничества национальный парк «Таганай»

Карта-схема Челябинской области с выделением территории лесничества национальный парк «Таганай» приведена в Приложении 1.

1.1.5. Распределение лесов лесничества по лесорастительным зонам, лесным районам и зонам лесозащитного и лесосеменного районирования

В соответствии со статьей 15 Лесного кодекса Российской Федерации и приказом Министерства природных ресурсов и экологии Российской Федерации от 18.08.2014 г. № 367 «Об утверждении Перечня лесорастительных зон Российской Федерации и Перечня лесных районов Российской Федерации» все леса национального парка «Таганай» относятся к Южно-Уральскому лесостепному району лесостепной лесорастительной зоны.

Лесозащитное районирование это вид специального природного районирования, результатом которого является разделение территории лесного фонда на части по принципу общности комплексов насекомых и болезней леса и их вредоносности с учетом санитарного и лесопатологического состояния насаждений.

При лесозащитном районировании определяются зоны слабой, средней и сильной лесопатологической угрозы, а также зоны использования наземных и (или) дистанционных методов осуществления государственного лесопатологического мониторинга, проведения лесопатологических обследований (часть 1 статьи 60.4 Лесного кодекса Российской Федерации).

Лесозащитное районирование осуществляется Федеральным агентством лесного хозяйства (пункт 3 Порядка лесозащитного районирования, утвержденного приказом Министерства природных ресурсов и экологии Российской Федерации от 09.01.2017 г. № 1 «Об утверждении Порядка лесозащитного районирования»).

Согласно части 2 статьи 65 Лесного кодекса Российской Федерации, приказу Федерального агентства лесного хозяйства от 19.12.2022 г. № 1032 «Об установлении лесосеменного районирования», леса национального парка «Таганай» подразделяются на определенные территории (лесосеменные районы основных лесообразующих пород) со сравнительно однородным генотипическим составом популяций древесных пород, характеризующихся явно выраженными природными и лесохозяйственными особенностями.

Распределение территории лесничества и участков лесничеств по лесорастительным зонам и лесным районам приведено в Приложении 2.

Таблица 2

Распределение лесов лесничества по лесорастительным зонам и лесным районам

№ п/п	Наименование Участковых лесничеств	Лесорастительная зона	Лесной район	Зона лесозащитного районирования	Зона лесосеменного районирования	Перечень лесных кварталов	Площадь, га
1	2	3	4	5	6	7	8
1.	Юрминское	Лесостепная	Южно-Уральский лесостепной	Зона средней лесопатологической угрозы.	Сосна обыкновенная – 7; Ель – 7; Лиственница – 5;	1–60	8342
2.	Шумгинское					1–117	15 283
3.	Таганайское					1–91	17 978
4.	Чернореченское					1–93	15 240
Всего:						361	56 843

1.1.6. Распределение лесов по целевому назначению и категориям защитных лесов по кварталам или их частям, а также основания выделения защитных, эксплуатационных и резервных лесов

Таблица 3

Распределение лесов по целевому назначению и категориям защитных лесов

Целевое назначение лесов	Участковое лесничество	Номера кварталов или их частей	Площадь, га	Основания деления лесов по целевому назначению
1	2	3	4	5
Всего лесов	Юрминское	1–60	8342	Лесной кодекс Российской Федерации; Постановление Совета Министров РСФСР от 05.03.1991 г. № 130
	Шумгинское	1–117	15 283	
	Таганайское	1–91	17 978	
	Чернореченское	1–93	15 240	
	Итого:		56 843	
Защитные леса, всего	Юрминское	1–60	8342	Лесной кодекс Российской Федерации; Постановление Совета Министров РСФСР от 05.03.1991 г. № 130
	Шумгинское	1–117	15 283	
	Таганайское	1–91	17 978	
	Чернореченское	1–93	15 240	
	Итого:		56 843	
в том числе:				
1. Леса, расположенные на особо охраняемых природных территориях	Юрминское	1–60	8342	Лесной кодекс Российской Федерации; Постановление Совета Министров РСФСР от 05.03.1991 г. № 130
	Шумгинское	1–117	15 283	
	Таганайское	1–91	17 978	
	Чернореченское	1–93	15 240	
	Итого:		56 843	
2. Леса, расположенные в водоохраных зонах				
3. Леса, выполняющие функции защиты природных и иных объектов, всего				
в том числе:				
леса, расположенные в первом и втором поясах зон санитарной охраны источников питьевого и хозяйственно-бытового водоснабжения (леса, расположенные в границах				

Целевое назначение лесов	Участковое лесничество	Номера кварталов или их частей	Площадь, га	Основания деления лесов по целевому назначению
1	2	3	4	5
соответствующих поясов зон санитарной охраны источников питьевого и хозяйственно-бытового водоснабжения, установленных в соответствии с требованиями законодательства в области обеспечения санитарно-эпидемиологического благополучия населения)				
леса, расположенные в защитных полосах лесов (леса, расположенные в границах полос отвода железных дорог и придорожных полос автомобильных дорог, установленных в соответствии с законодательством Российской Федерации о железнодорожном транспорте, законодательством об автомобильных дорогах и о дорожной деятельности)				
леса, расположенные в зеленых зонах (леса, расположенные на землях лесного фонда и землях иных категорий, выделяемые в целях обеспечения защиты населения от воздействия неблагоприятных явлений природного и техногенного происхождения, сохранения и восстановления окружающей среды)				
леса, расположенные в лесопарковых зонах (леса, расположенные на землях лесного фонда и землях иных категорий, используемые в целях организации отдыха населения, сохранения санитарно-гигиенической, оздоровительной функций и эстетической ценности природных ландшафтов)				
горно-санитарные леса (леса, расположенные в границах зон округов санитарной (горно-санитарной) охраны лечебно-оздоровительных местностей и курортов, установленных в соответствии с законодательством Российской Федерации о природных лечебных ресурсах, лечебно-оздоровительных местностях и курортах)				
4) ценные леса				

Целевое назначение лесов	Участковое лесничество	Номера кварталов или их частей	Площадь, га	Основания деления лесов по целевому назначению
1	2	3	4	5
государственные защитные лесные полосы (леса линейного типа, искусственно созданные в лесостепных, степных зонах, зонах полупустынь и пустынь, выполняющие климаторегулирующие, почвозащитные, противоэрозионные и водорегулирующие функции)				
противоэрозионные леса (леса, предназначенные для охраны земель от эрозии)				
пустынные, полупустынные леса (леса, расположенные в зоне полупустынь и пустынь, выполняющие защитные функции)				
лесостепные леса (леса, расположенные в степной зоне, лесостепной зоне, выполняющие защитные функции)				
лесотундровые леса (леса, расположенные в неблагоприятных природно-климатических условиях на границе с тундрой, выполняющие защитные и климаторегулирующие функции)				
горные леса (леса, расположенные в зоне горного Северного Кавказа и горного Крыма, в Южно-Сибирской горной зоне, в иных горных местностях на границе с верхней безлесной частью горных вершин и хребтов (малолесные горные территории), имеющие защитное и противоэрозионное значение)				
леса, имеющие научное или историко-культурное значение (леса, расположенные на землях историко-культурного назначения и в зонах охраны объектов культурного наследия, леса, являющиеся объектами исследований генетических качеств деревьев, кустарников и лиан (генетические резерваты), образцами достижений лесохозяйственной науки и практики, а также уникальные по продуктивности леса)				
леса, расположенные в орехово-промысловых зонах (леса, являющиеся сырьевой базой для заготовки кедровых орехов)				
лесные плодовые насаждения (леса, в составе которых				

Целевое назначение лесов	Участковое лесничество	Номера кварталов или их частей	Площадь, га	Основания деления лесов по целевому назначению
1	2	3	4	5
произрастают ценные плодово-ягодные и орехоплодные породы деревьев и кустарников)				
ленточные боры (леса, исторически сформировавшиеся в жестких почвенно-климатических условиях среди безлесных степных, полупустынных и пустынных пространств, имеющие важное климаторегулирующее, почвозащитное и водоохранное значение)				
запретные полосы лесов, расположенные вдоль водных объектов (леса, примыкающие непосредственно к руслу реки или берегу другого водного объекта, а при безлесной пойме - к пойме реки, выполняющие водорегулирующие функции)				
нерестоохранные полосы лесов				
5) городские леса				
Эксплуатационные леса				
Резервные леса				

К лесам, расположенным на особо охраняемых природных территориях, относятся леса, расположенные на территориях государственных природных заповедников, национальных парков, природных парков, памятников природы, государственных природных заказников и на иных установленных федеральными законами особо охраняемых природных территориях.

В лесах, расположенных на территориях национальных парков, природных парков и государственных природных заказников, запрещается проведение сплошных рубок лесных насаждений, если иное не предусмотрено правовым режимом функциональных зон, установленных в границах этих особо охраняемых природных территорий в соответствии с Федеральным законом от 14 марта 1995 года № 33-ФЗ «Об особо охраняемых природных территориях».

Особенности использования, охраны, защиты, воспроизводства лесов, расположенных на особо охраняемых природных территориях, устанавливаются уполномоченным федеральным органом исполнительной власти.

1.1.7. Характеристика лесных и нелесных земель лесного фонда на территории лесничества

Характеристика лесных и нелесных земель из состава земель лесного фонда на территории национального парка «Таганай» приведена в Таблице 4.

Таблица 4

Характеристика лесных и нелесных земель лесного фонда на территории лесничества

Показатели характеристики земель	Всего по лесничеству	
	Площадь, га	%
1	2	3
Общая площадь земель	56 843	100
Лесные земли, всего	53 240	93,7
Земли, покрытые лесной растительностью, всего	52 976	93,2
Земли, не покрытые лесной растительностью, всего	264	0,5
в том числе:		
вырубки	6	-
гари	197	0,4
погибшие насаждения	1	-
редины	1	-
прогалины	52	0,1
другие	7	-
Нелесные земли, всего	3603	6,3
в том числе:		
просеки, дороги	451	0,8
болота	17	-
другие	3135	5,5

1.1.8. Характеристика имеющихся особо охраняемых природных территорий и объектов, планов по их организации, развитию экологических сетей, сохранению биоразнообразия

Федеральное государственное бюджетное учреждение «Национальный парк «Таганай» – природоохранное, эколого-просветительское и научно-исследовательское учреждение. Территория национального парка включает природные и природно-исторические комплексы и объекты, имеющие особую экологическую, историческую, эстетическую и рекреационную ценность, и которая предназначена для использования в природоохранных, просветительских, научных, культурных целях и для регулируемого туризма.

По набору, структуре и динамическому статусу экологических систем национальный парк «Таганай» является эталоном современного состояния ландшафтов, характерных для горно-лесной зоны Южного Урала. Исключительное разнообразие физико-географических условий: богатейший состав горных пород и минералов, сложность и разнообразие растительного и

животного мира, удобное географическое положение и развитая дорожно-тропиночная сеть. Высокие рекреационные качества территории национального парка выдвигают его в число уникальных объектов охраны природы и отдыха не только российского, но и международного значения. Посещаемость парка с каждым годом растет. Количество только туристов, посетивших национальный парк по оценочным данным составило: в 2001 году - 25,8 тыс. чел., в 2006 году - 26 тыс. чел., в 2011 году - 35,6 тыс. чел., в 2015 году - 103,9 тыс. чел., в 2016 году - 105,9 тыс. чел., в 2017 году - 112,6 тыс.чел., в 2018 году - 128,4 тыс. чел., в 2019 году - 141,6 тыс. чел., в 2020 году - 176,5 тыс.чел., в 2021 году - 200,7 тыс. чел., в 2022 году - 233,3 тыс. чел., в 2023 году - 272 тыс. чел.

Исходя из разнообразия задач, стоящих перед национальным парком, Положением об ООПТ была утверждена схема функционального зонирования и установлен дифференцированный режим особой охраны с учетом природных, природно-исторических и иных особенностей. Режим особой охраны территории национального парка включает систему правил и мероприятий, необходимых для выполнения стоящих перед ним задач и устанавливается исходя из целей создания национального парка и требований законодательства в области охраны окружающей среды.

Горнозаводской округ г. Златоуста, куда входит и территория национального парка «Таганай», характеризуется высокой степенью индустриализации. В результате двухвековой эксплуатации района Таганайского горного узла, начавшейся с развитием на Урале горных промыслов и металлургии, природные экосистемы претерпели значительную антропогенную трансформацию. Тем не менее, на территории парка лучше, чем в других регионах района, сохранились еще элементы лесов, близких к коренным. Совокупность чрезвычайной эстетической выразительности ландшафтов и относительной доступности территории делает Таганай уникальным в плане демонстрации и изучения закономерностей динамики экосистем в естественных природных условиях и под влиянием антропогенных нагрузок разного уровня. Вблизи границ парка проживает около 700 тыс. человек, большая часть (80%) которых занята в промышленности. Как показывает мировой опыт, именно эта категория населения является основным потребителем рекреационных ресурсов в условиях максимально естественной природной среды.

Уникальность национального парка «Таганай» заключается в том, что:

- геологическая история Таганайского горного узла ведет свой отсчёт с древнейшей эры Земли – протерозойской; горные породы, слагающие Таганай, датируются возрастом около 1,6 млрд. лет;

- на территории парка расположены всемирно известные минералогические копи (Ахматовская, Николае-Максимиллиановская и др.), в недрах которых встречается около 40 видов минералов; 800 образцов минералов и горных пород из этих копей хранятся в музеях по всему миру;

- большинство таганайских хребтов сложено поделочной разновидностью кварцита – авантюрином, залежи которого представляют на Таганаяе самое крупное месторождение в мире;

- хребты Таганая являются своеобразным меридиональным коридором для распространения флоры: здесь в единое целое сливаются два флористических языка – один с севера, проходящий по осевой части хребта, другой с юга – по восточным предгорьям; словом, флора Таганая, подобно разноцветной мозаике, образована элементами флор Казахстана, Западной и Центральной Сибири, Урала и Поволжья, Центра и Севера Европейской части России;

- животный мир национального парка, его видовой состав и характерные особенности определяются географическим положением Таганая, расположенного на границе европейской и западносибирской фауны, в непосредственной близости к лесостепным просторам Зауралья; здесь вслед за растениями происходит взаимопроникновение и смешение фауны Сибири и Центральной России, Юга и Севера.

- по территории парка проходит граница водораздела между двумя крупнейшими речными бассейнами России – Волжско-Камским и Обь-Иртышским.

К настоящему времени на территории национального парка «Таганай» выявлено более 700 видов высших сосудистых растений. Из общего числа видов – 36 видов занесены в Красную Книгу Челябинской области, 8 видов – в Красную Книгу Российской Федерации.

Для высоких гор центральной и восточной частей парка (хребет Юрма, Большой Таганай, Ицыл) характерна чётко выраженная высотная поясность.

Пояс темнохвойных лесов поднимается вверх до 600-900 м над уровнем моря (на западном склоне до 1000 м), где переходит в пояс подгольцового редколесья и субальпийских лугов. Вершины гор заняты горной тундрой.

Таганайский горный массив является своеобразным восточным рубежом для распространения европейских видов животных, а также здесь фрагментарно проходит западная граница распространения азиатских видов.

На территории национального парка «Таганай» обитают как лесные виды животных (глухарь, гаичка, ястреб-перепелятник, красная полёвка, белка, куница лесная, косуля сибирская и медведь и др.), так и представители остепнённых открытых пространств (хомяк, степной хорь, зеленушка, серая куропатка и др.).

К настоящему времени в национальном парке «Таганай» выявлено 54 вида млекопитающих, 197 видов птиц, 6 видов пресмыкающихся, 4 вида земноводных, 15 видов рыб, 412 видов насекомых. Из них в Красные Книги занесены 8 видов млекопитающих, 22 вида птиц, 2 вида пресмыкающихся, 3 вида рыб, 33 вида насекомых.

Среди рыб наибольший интерес представляет одна из речных форм благородного каспийского лосося – ручьевая форель, обитающая в верховьях р. Большой Киалим.

Основным направлением охраны флоры и фауны в лесах, является сохранение местообитаний – уникальных эталонных горно-лесных экосистем.

Таблица 4.1

Распределение площади лесничества по функциональным зонам

Функциональные зоны	Площадь, га	%
1	2	3
- заповедная зона	14 821	26,1
- особо охраняемая зона	14 349	25,2
- рекреационная зона	17 394	30,6
- зона хозяйственного назначения	10 279	18,1
Всего:	56 843	100

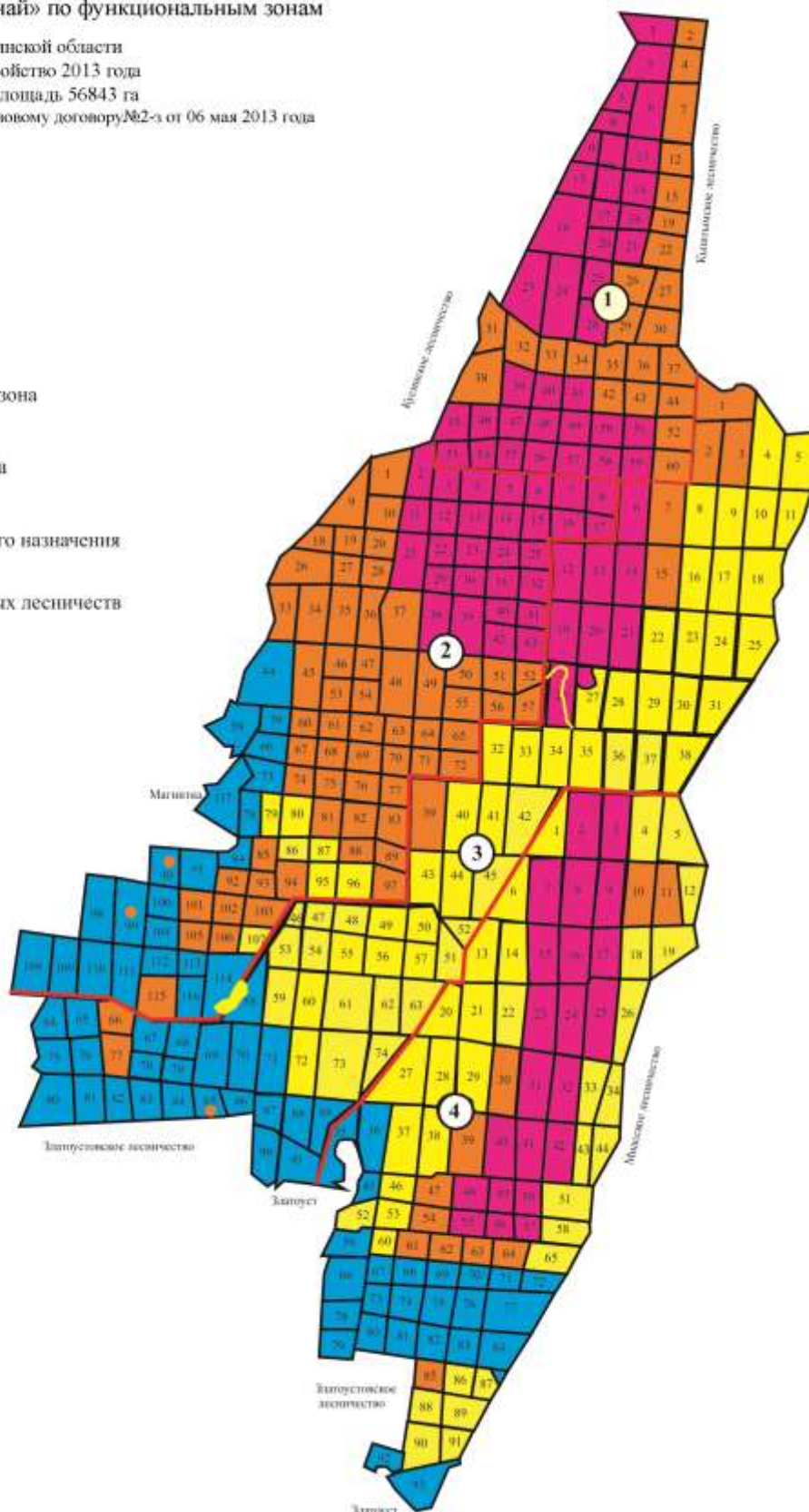
Схема распределения лесничества национальный парк «Таганай» по функциональным зонам приведена в Приложении 3.

Схематическая карта
распределения территории лесничества
национальный парк «Таганай» по функциональным зонам

Челябинской области
Лесоустройство 2013 года
Общая площадь 56843 га
изготовлено по гражданско-правовому договору №2-з от 06 мая 2013 года

Условные обозначения

- Заповедная зона
- Особо охраняемая зона
- Рекреационная зона
- Зона хозяйственного назначения
- Границы участковых лесничеств
- 1 Юрминское
- 2 Шумгинское
- 3 Таганайское
- 4 Чернореченское



Функциональные зоны:

1. Заповедная зона

Площадь зоны – 14 821 га.

В данную зону входят участки:

Юрминское участковое лесничество - кварталы 1, 3, 5–6, 8–11, 13–14, 16–18, 20–21, 23–25, 28, 39–41, 45–51, 53–59;

Шумгинское участковое лесничество - кварталы 2–8, 11–17, 21–25, 29–32, 38–43;

Таганайское участковое лесничество - кварталы 6, 12–14, 19–21, 26 (выделы 1–26, 28), 27 (выделы 1, 12–13);

Чернореченское участковое лесничество - кварталы 2–3, 7–9, 15–17, 23–25, 31–32, 40–42, 48–50, 55–57.

2. Особо охраняемая зона

Общая площадь – 14 349 га.

В данную зону входят участки:

Юрминское участковое лесничество - кварталы 2, 4, 7, 12, 15, 19, 22, 26, 27, 29–38, 42–44, 52, 60;

Шумгинское участковое лесничество - кварталы 1, 9–10, 18–20, 26–28, 33–37, 45–57, 60–65, 67–72, 74–77, 81–83, 85, 88–89, 90 (выделы 14–21), 92–94, 97, 99 (выдел 39), 101–103, 105–106, 115;

Таганайское участковое лесничество - кварталы 1–3, 7, 15, 39, 66, 77, 85 (выделы 30, 32–33, 39);

Чернореченское участковое лесничество - кварталы 10–11, 30, 39, 47, 54, 61–64, 85.

3. Рекреационная зона

Общая площадь – 17 394 га.

В данную зону входят участки:

Шумгинское участковое лесничество - кварталы 79–80, 86–87, 95–96, 107, 114 (выдел 22);

Таганайское участковое лесничество - кварталы 4–5, 8–11, 16–18, 22–25, 26 (выдел 27), 27 (выделы 2–11, 14–40), 28–38, 40–57, 58 (выделы 21–22, 37), 59–63, 72–74;

Чернореченское участковое лесничество - кварталы 1, 4–6, 12–14, 18–22, 26–29, 33–34, 37–38, 43–44, 46, 51–53, 58, 60, 65, 86, 87 (выделы 1–2, 8–10, 13–27), 88–91.

4. Зона хозяйственного назначения

Общая площадь – 10 279 га.

В данную зону входят участки:

Шумгинское участковое лесничество - кварталы 44, 58–59, 66, 73, 78, 84, 90 (выделы 2–13, 22–45), 91, 98, 99 (выделы 1–38, 40–63), 100, 104, 108–113, 114 (выделы 1–21, 23–40), 116–117;

Таганайское участковое лесничество - кварталы 58 (выделы 1–20, 23–36, 38–44), 64–65, 67–71, 75–76, 78–84, 85 (выделы 1–29, 31, 34–38, 40–42), 86–91;

Чернореченское участковое лесничество - кварталы 35–36, 45, 59, 66–84, 87 (выделы 3–7, 11–12), 92–93.

На территории национального парка запрещается любая деятельность, которая может нанести ущерб природным комплексам и объектам растительного и животного мира, культурно-историческим объектам и которая противоречит целям и задачам национального парка, в том числе:

- 1) разведка и разработка полезных ископаемых;
- 2) деятельность, влекущая за собой нарушение почвенного покрова и геологических обнажений;
- 3) деятельность, влекущая за собой изменения гидрологического режима;
- 4) предоставление на территории национального парка садоводческих и дачных участков;
- 5) строительство магистральных дорог, трубопроводов, линий электропередачи и других коммуникаций, а также строительство и эксплуатация хозяйственных и жилых объектов, за исключением объектов туристской индустрии, музеев и информационных центров, объектов, связанных с функционированием национального парка, а также в случаях, предусмотренных Положением о парке;
- 6) заготовка древесины (за исключением заготовки гражданами древесины для собственных нужд);
- 7) заготовка живицы;
- 8) промысловая, спортивная и любительская охота;
- 9) промышленное, спортивное и любительское рыболовство;
- 10) заготовка пригодных для употребления в пищу лесных ресурсов (пищевых лесных ресурсов), других недревесных лесных ресурсов (за исключением заготовки гражданами таких ресурсов для собственных нужд);
- 11) деятельность, влекущая за собой нарушение условий обитания объектов растительного и животного мира;
- 12) сбор биологических коллекций, кроме осуществляемого в рамках научно-исследовательской деятельности, предусмотренной тематикой и планами научных исследований Учреждения;
- 13) интродукция живых организмов в целях их акклиматизации;
- 14) прогон и выпас домашних животных вне дорог общего пользования и вне специально предусмотренных для этого мест;
- 15) сплав древесины по водотокам и водоемам;
- 16) организация массовых спортивных и зрелищных мероприятий, организация туристских стоянок и разведение костров за пределами специально предусмотренных для этого мест;
- 17) самовольное ведение археологических раскопок, сбор и вывоз предметов, имеющих историко-культурную ценность;
- 18) нахождение с огнестрельным, пневматическим и метательным оружием, в том числе с охотничьим огнестрельным оружием в собранном виде на дорогах общего пользования, капканами и другими орудиями охоты, а также с продукцией добывания объектов животного мира и орудиями добычи

(вылова) водных биоресурсов, кроме случаев, связанных с проведением мероприятий по государственному надзору в области охраны и использования территории национального парка уполномоченными должностными лицами;

19) взрывные работы;

20) пускание палов, выжигание растительности (за исключением противопожарных мероприятий, осуществляемых по согласованию с Учреждением);

21) проведение сплошных рубок леса, за исключением сплошных санитарных рубок, рубок, связанных с тушением лесных пожаров, в том числе с созданием противопожарных разрывов, и рубок, связанных со строительством, реконструкцией и эксплуатацией линейных объектов, осуществляемых в соответствии с Положением о парке;

22) создание объектов размещения отходов производства и потребления, радиоактивных, химических, взрывчатых, токсичных, отравляющих и ядовитых веществ, за исключением накопления отходов производства и потребления в соответствии с Положением о парке;

23) мойка транспортных средств на берегах водных объектов;

24) движение и стоянка механизированных транспортных средств вне дорог общего пользования и специально предусмотренных для этого мест (кроме случаев, связанных с функционированием национального парка);

25) уничтожение и повреждение аншлагов, шлагбаумов, стендов, граничных столбов и других информационных знаков и указателей, оборудованных экологических троп и мест отдыха, строений на территории национального парка, а также имущества Учреждения, нанесение надписей и знаков на валунах, обнажениях горных пород и историко-культурных объектах;

26) распашка земель (за исключением мер противопожарного обустройства лесов);

27) применение ядохимикатов, минеральных удобрений, химических средств защиты растений и стимуляторов роста;

28) нахождение с собаками (за исключением используемых при проведении мероприятий по охране природных комплексов и объектов), содержание собак без привязи, вне вольеров или иных сооружений, ограничивающих зону их передвижения, нагонка и натаска собак.

На территории национального парка установлен дифференцированный режим особой охраны с учетом природных, историко-культурных и иных особенностей, согласно которому выделены следующие зоны:

Заповедная зона предназначена для сохранения природной среды в естественном состоянии и в границах которой запрещается осуществление любой экономической деятельности.

В пределах заповедной зоны дополнительно к ограничениям, перечисленным выше, запрещены любая хозяйственная деятельность и рекреационное использование территории.

В заповедной зоне допускаются научно-исследовательская деятельность, ведение экологического мониторинга, проведение природоохранных,

биотехнических и противопожарных мероприятий, лесоустроительных и землеустроительных работ.

Уменьшение площади заповедной зоны не допускается.

Особо охраняемая зона предназначена для сохранения природной среды в естественном состоянии и в границах которой допускаются проведение экскурсий и посещение такой зоны в целях познавательного туризма.

В пределах особо охраняемой зоны дополнительно к ограничениям, перечисленным выше, запрещены:

- пребывание граждан вне дорог общего пользования и специально выделенных маршрутов;

- строительство зданий и сооружений, предназначенных для размещения посетителей национального парка, а также устройство и оборудование стоянок для ночлега;

- накопление отходов производства и потребления;

- выпас и прогон домашних животных;

- размещение ульев и пчел;

- сенокосение, за исключением проводимого в целях обеспечения пожарной безопасности;

- заготовка и сбор гражданами недревесных лесных ресурсов, пищевых лесных ресурсов и лекарственных растений для собственных нужд, заготовка гражданами древесины для собственных нужд.

В особо охраняемой зоне допускаются:

- научно-исследовательская и эколого-просветительская деятельность;

- ведение экологического мониторинга;

- проведение природоохранных, биотехнических и противопожарных мероприятий, лесоустроительных и землеустроительных работ;

- организация и обустройство экскурсионных экологических троп и маршрутов.

Уменьшение площади особо охраняемой зоны не допускается.

Рекреационная зона предназначена для обеспечения и осуществления рекреационной деятельности, развития физической культуры и спорта, а также размещения объектов туристической индустрии, музеев и информационных центров.

В пределах рекреационной зоны дополнительно к ограничениям, перечисленным выше, запрещаются:

- выпас и прогон домашних животных;

- сенокосение, за исключением проводимого в целях обеспечения пожарной безопасности;

- отдых и ночлег за пределами предусмотренных для этого мест.

В рекреационной зоне допускаются:

- заготовка и сбор гражданами недревесных лесных ресурсов, пищевых лесных ресурсов и лекарственных растений для собственных нужд;

- заготовка гражданами древесины для собственных нужд на основании договоров купли-продажи лесных насаждений;

- размещение ульев и пасек на участках, специально определенных Учреждением;

- научно-исследовательская и эколого-просветительская деятельность, ведение экологического мониторинга, проведение природоохранных, биотехнических, лесохозяйственных и противопожарных мероприятий, лесоустроительных и землеустроительных работ;

- организация и обустройство экскурсионных экологических троп и маршрутов, смотровых площадок, туристических стоянок и мест отдыха;

- строительство, реконструкция и эксплуатация гостевых домов и иных объектов рекреационной инфраструктуры;

- размещение музеев и информационных центров Учреждения, в том числе с экспозицией под открытым небом;

- временное складирование бытовых отходов (на срок не более чем шесть месяцев) в местах (на площадках), специально определенных Учреждением и обустроенных в соответствии с требованиями законодательства Российской Федерации в области охраны окружающей среды, в целях их дальнейшего использования, обезвреживания, размещения, транспортирования;

- работы по комплексному благоустройству территории.

Зона хозяйственного назначения предназначена для осуществления деятельности, направленной на обеспечение функционирования Учреждения.

В зоне хозяйственного назначения допускаются:

- заготовка гражданами древесины для собственных нужд на основании договоров купли-продажи лесных насаждений;

- заготовка и сбор гражданами недревесных лесных ресурсов, пищевых лесных ресурсов и лекарственных растений для собственных нужд;

- выпас и прогон домашних животных на участках, специально определенных Учреждением;

- сенокошение на участках, специально определенных Учреждением;

- размещение ульев и пасек на участках, специально определенных Учреждением;

- научно-исследовательская и эколого-просветительская деятельность, ведение экологического мониторинга, проведение природоохранных, биотехнических, лесохозяйственных и противопожарных мероприятий, лесоустроительных и землеустроительных работ;

- организация и обустройство экскурсионных экологических троп и маршрутов;

- размещение музеев и информационных центров Учреждения, в том числе с экспозицией под открытым небом;

- работы по комплексному благоустройству территории;

- развитие народных и художественных промыслов и связанных с ними видов пользования природными ресурсами, не противоречащих режиму особой охраны;

- временное складирование бытовых отходов (на срок не более чем шесть месяцев) в местах (на площадках), специально определенных Учреждением и

обустроенных в соответствии с требованиями законодательства Российской Федерации в области охраны окружающей среды, в целях их дальнейшего использования, обезвреживания, размещения, транспортирования;

- строительство, реконструкция, ремонт и эксплуатация хозяйственных и жилых объектов, в том числе дорог, трубопроводов, линий электропередачи и других линейных объектов, связанных с функционированием национального парка;

- реконструкция, ремонт и эксплуатация дорог, трубопроводов, линий электропередачи и других линейных объектов, существующих в границах национального парка.

1.1.9. Характеристика существующих объектов лесной, лесоперерабатывающей инфраструктуры, объектов, не связанных с созданием лесной инфраструктуры, мероприятий по строительству, реконструкции и эксплуатации указанных объектов, предусмотренных документами территориального планирования

Национальный парк «Таганай» имеет общие границы с городом Златоустом Златоустовского городского округа и посёлком Магнитка Кусинского муниципального района. В настоящее время на территории национального парка «Таганай» нет участков, переданных в аренду. Объекты лесоперерабатывающей инфраструктуры на землях парка отсутствуют.

Характеристика существующих объектов лесной инфраструктуры

1. Эколого-туристический комплекс «Центральная усадьба».

Расположен: Таганайское участковое лесничество, квартал 91 (выделы 15, 22-23, 25, 27, 32-33).

Визит-центр, технические помещения (котельная и т.д.), гостевые дома, волонтерская поляна, хозяйственная зона, хозяйственные помещения, навесы, дома дежурного, линия наружного освещения, система видеонаблюдения, беседки, мангальные зоны, летние кухни, малые архитектурные формы, урны, аншлаги, бренд-зоны, указатели, лестница, настилы для троп, заборы, умывальники, дровники, кострища, мусоросборники, выгородки, кормушки для птиц, автопарковки, бани, родник, туалеты, шлагбаумы, парковки.

Планируется: душ, сервисный центр, шлагбаумы, беседки, навес на хозяйственной зоне, хозяйственное помещение, техническое помещение (котельная), инженерные коммуникации, баня рубленая, настилы деревянные под палатки, информационные стенды, лавки, урны, умывальники, автопарковки (расширение), кострища, мангалы, сцена, тёплая веранда, ограждения, пешеходные дорожки из брусчатки, газопровод, скважины, дом рубленый (капитальное сооружение) – реконструкция, туалеты.

Назначение объекта: регистрация туристов и посетителей, выдача разрешений на посещение национального парка, бронирование гостевой инфраструктуры парка, взимание платы за предоставленные услуги,

информирование туристов и посетителей о правилах посещения и пожарной безопасности в лесах национального парка «Таганай». Консультация туристов и посетителей парка по вопросам предоставляемых услуг, проводимых акциях (фестивалях, конкурсах и.т.д.), в том числе по вопросам волонтерства. Организация массовых спортивных и зрелищных мероприятий. Место расположения ПСПИ (пункт сосредоточения противопожарного инвентаря для тушения лесных пожаров), противопожарного водоёма, техники и оборудования ЛПФ (лесопожарное формирование Учреждения).

2. Туристический приют «Гремучий ключ».

Расположение: Таганайское участковое лесничество, квартал 62 (выдел 2, 4-5).

Гостевые дома, стационарные палатки, летняя кухня, палаточная стоянка, настилы, малые архитектурные формы, урны, беседки, визит-центр, бани, купель, солнечные батареи, хозяйственная зона, дровник, мусоросборник, туалеты, умывальники, кострища, мангальные зоны, аншлаги, входные группы, указатели, кормушки для птиц, родник, ручей, техническое помещение.

Планируется: линия наружного освещения, гостевые дома, стационарные палатки, беседки, кострища, мангалы, настилы деревянные под палатки, туалеты, баня рубленая, информационные стенды, выгородка для мусора, навес на хозяйственной зоне, лавки, входные группы, указатели, пешеходные дорожки (настилы), техническое помещение, урны, умывальники.

Назначение объекта: проведение экскурсий, эколого-просветительских мероприятий. Размещение посетителей в стационарных палатках, гостевых домах. Консультация туристов и посетителей парка по вопросам предоставляемых услуг. Взимание платы за предоставленные услуги, информирование туристов и посетителей о правилах посещения и пожарной безопасности в лесах национального парка «Таганай». Место расположения ПСПИ (пункт сосредоточения противопожарного инвентаря для тушения лесных пожаров).

3. Туристический приют «Белый ключ».

Расположение: Таганайское участковое лесничество, квартал 61 (выдел 20-21).

Гостевые дома, стационарные палатки, палаточные стоянки, настилы, малые архитектурные формы, урны, визит-центр, беседки, бани, туалеты, умывальники, солнечные батареи, лестницы, хозяйственная зона, мусоросборник, дровник, навес, заборы, аншлаги, входная группа, указатели, кормушки для птиц, родник, ручей, кострища, мангальные зоны.

Планируется: линия наружного освещения, гостевые дома, стационарные палатки, беседки, кострища, мангалы, настилы деревянные под палатки, туалеты, баня рубленая, информационные стенды, выгородка для мусора, навес на хозяйственной зоне, лавки, входные группы, указатели, пешеходные дорожки (настилы), техническое помещение, урны, умывальники, обустройство родников.

Назначение объекта: проведение экскурсий, эколого-просветительских мероприятий. Размещение посетителей в стационарных палатках, гостевых домах. Консультация туристов и посетителей парка по вопросам предоставляемых услуг. Взимание платы за предоставленные услуги, информирование туристов и посетителей о правилах посещения и пожарной безопасности в лесах национального парка «Таганай». Место расположения ПСПИ (пункт сосредоточения противопожарного инвентаря для тушения лесных пожаров).

4. Туристический приют «Таганай».

Расположение: Таганайское участковое лесничество, квартал 45 (выделы 6, 14–17).

Гостевые дома, стационарные палатки, визит-центр, палаточная стоянка, настилы, солнечные батареи, малые архитектурные формы, урны, кострища, мангальные зоны, беседки, бани, туалеты, умывальники, хозяйственная зона, мусоросборник, дровник, заборы, аншлаги, входные группы, указатели, кормушки для птиц, родник, ручей.

Планируется: линия наружного освещения, гостевые дома, стационарные палатки, беседки, кострища, мангалы, настилы деревянные под палатки, туалеты, баня рубленая, купель, информационные стенды, выгородка для мусора, навес на хозяйственной зоне, лавки, входные группы, указатели, пешеходные дорожки (настилы), техническое помещение, урны, умывальники, обустройство родников.

Назначение объекта: проведение экскурсий, эколого-просветительских мероприятий. Размещение посетителей в стационарных палатках, гостевых домах. Консультация туристов и посетителей парка по вопросам предоставляемых услуг. Взимание платы за предоставленные услуги, информирование туристов и посетителей о правилах посещения и пожарной безопасности в лесах национального парка «Таганай». Место расположения ПСПИ (пункт сосредоточения противопожарного инвентаря для тушения лесных пожаров).

5. Туристический приют «Метеостанция».

Расположение: Таганайское участковое лесничество, квартал 26 (выдел 27).

Дом, настилы для троп, туалет, аншлаги, указатели, входная группа, солнечные батареи, метеостанция, родник «Верхний колодец», родник «Нижний колодец».

Планируется: смотровая площадка, пешеходные дорожки (настилы), беседка, лавки, обустройство родников, входная группа, информационные стенды.

Назначение объекта: проведение экскурсий, эколого-просветительских мероприятий. Размещение посетителей в гостевых домах. Консультация туристов и посетителей парка по вопросам предоставляемых услуг. Взимание платы за предоставленные услуги, информирование туристов и посетителей о правилах посещения и пожарной безопасности в лесах национального парка

«Таганай». Место расположения ПСПИ (пункт сосредоточения противопожарного инвентаря для тушения лесных пожаров), наблюдательный пункт за лесными пожарами на господствующей высоте.

6. Туристический приют «Киалимский кордон».

Расположение: Таганайское участковое лесничество, квартал 36 (выделы 5-8, 10-11).

Гостевые дома, палаточная стоянка, беседки, солнечные батареи, малые архитектурные формы, урны, мангальные зоны, кострища, туалеты, хозяйственная зона, мусоросборник, дровник, аншлаги, указатели, входные группы, кормушки для птиц, баня, ручей, административный дом.

Планируется: линия наружного освещения, гостевые дома, стационарные палатки, беседки, кострища, мангалы, административный дом (реконструкция), настилы деревянные под палатки, туалеты, баня рубленая, информационные стенды, информационный центр, выгородка для мусора, навес на хозяйственной зоне, лавки, входные группы, указатели, пешеходные дорожки (настил), обустройство родников, умывальники, ограждения, переправа через реку Киалим, пешеходные дорожки (настилы), техническое помещение, урны, умывальники.

Назначение объекта: проведение экскурсий, эколого-просветительских мероприятий. Размещение посетителей в гостевых домах. Консультация туристов и посетителей парка по вопросам предоставляемых услуг. Взимание платы за предоставленные услуги, информирование туристов и посетителей о правилах посещения и пожарной безопасности в лесах национального парка «Таганай». Место расположения ПСПИ (пункт сосредоточения противопожарного инвентаря для тушения лесных пожаров).

7. Эколого-туристический комплекс «Чёрная скала».

Расположение: Шумгинское участковое лесничество, квартал 114 (выделы 22, 35). Таганайское участковое лесничество, квартал 58 (выдел 27), квартал 69 (выдел 6).

Здание Визит-центра, техническое помещение, шлагбаум, автопарковка, разлёточный вольер, солнечные батареи, смотровые площадки, беседки, мангальные зоны, малые архитектурные формы, скамьи, урны, доска приветов, настилы деревянные и металлические, отсыпка полотна тропы, туалеты, заборы, хозяйственная зона, мусоросборник, дровник, линия наружного освещения, видеонаблюдение, аншлаги, указатели, душ, баня, входные группы, родник.

Планируется: велодорожка, парковка для велосипедов, туалеты, скважина, настил для людей с ограниченными возможностями, вольерные комплексы, ограждения, экотропа, линия наружного освещения, указатели, информационные стенды, интерактивные стенды, места отдыха, лавки, интерактивные стенды, пешеходные дорожки, фотозона, шлагбаумы, мусорная выгородка, навес над хозяйственной зоной, автопарковка (расширение), вольеры, экоцентр, экотропа, пешеходные дорожки (настилы).

Назначение объекта: регистрация туристов и посетителей, выдача разрешений на посещение национального парка, взимание платы за предоставленные услуги, информирование туристов и посетителей о правилах посещения и пожарной безопасности в лесах национального парка «Таганай». Консультация туристов и посетителей парка по вопросам предоставляемых услуг, проводимых акциях (фестивалях, конкурсах и.т.д.), в том числе по вопросам волонтерства. Организация массовых спортивных и зрелищных мероприятий. Проведения экскурсий. Место расположения ПСПИ (пункт сосредоточения противопожарного инвентаря для тушения лесных пожаров), наблюдательный пункт за лесными пожарами на господствующей высоте.

8. Эколого-туристический комплекс «Семибратка».

Расположение: Чернореченское участковое лесничество, квартал 90 (выделы 2, 9–12, 15, 17, 19–22), квартал 92 (выдел 12, 14, 15), квартал 93 (выделы 2–3, 10).

Дом дежурного, визит-центр, смотровые площадки, автопарковки, туалеты, беседки, солнечные батареи, навес открытый с информационными аншлагами, экологическая тропа с отсыпным полотном, аншлаги, указатели, входные группы, бренд-зона, арт-объекты, малые архитектурные формы, места отдыха (скамьи), урны, шлагбаумы, кормушки, хозяйственная зона, дровник, заборы, техническое помещение, родник, мусоросборник.

Планируется: фотозоны, информационные стенды, интерактивные стенды, арт-объекты, указатели, туалет, беседки, игровая площадка, линии наружного освещения, доска приветов, смотровая площадка для людей с ограниченными возможностями, ограждения, скважина, навес над хозяйственной зоной, беседки, пешеходные дорожки, места отдыха, лавки.

Назначение объекта: регистрация туристов и посетителей, выдача разрешений на посещение национального парка, взимание платы за предоставленные услуги, информирование туристов и посетителей о правилах посещения и пожарной безопасности в лесах национального парка «Таганай». Консультация туристов и посетителей парка по вопросам предоставляемых услуг, проводимых акциях (фестивалях, конкурсах и.т.д.), в том числе по вопросам волонтерства. Организация спортивных и зрелищных мероприятий. Организация проведения заказываемых туристами (посетителями) экскурсий на территории парка. Место расположения ПСПИ (пункт сосредоточения противопожарного инвентаря для тушения лесных пожаров), наблюдательный пункт за лесными пожарами на господствующей высоте.

9. Туристическая стоянка «Веселый ключ».

Расположение: Таганайское участковое лесничество, квартал 74 (выдел 11-13, 18).

Смотровая площадка «Большая Каменная река», туалет, беседки, кострища, аншлаги, указатели, фоторамка, кормушки для птиц, родник.

Планируется: смотровая площадка, туалет, информационные стенды, кострища, беседки, лавки, настилы деревянные для палаток, указатели, обустройство родников.

Назначение объекта: проживание при многодневных путешествиях в собственных палатках на стоянке, место продолжительного отдыха на разворотной точке однодневного маршрута, место кратковременного отдыха для туристов, следующих к другим туристическим объектам, проведение экскурсий, эколого-просветительских мероприятий, организация спортивных и зрелищных мероприятий.

10. Туристическая стоянка «Горбатый мост».

Расположение: Таганайское участковое лесничество, квартал 73 (выделы 1, 17).

Малые архитектурные формы, места отдыха (скамейки), переправа через реку, туалет, кострища, аншлаги, указатели, кормушки для птиц, р. Большая Тесьма.

Планируется: туалет, беседки, лавки (места отдыха), указатели, информационные стенды, кострища, настилы деревянные под палатки, пешеходные дорожки (настилы).

Назначение объекта: проживание при многодневных путешествиях в собственных палатках на стоянке, место продолжительного отдыха на разворотной точке однодневного маршрута, место кратковременного отдыха для туристов, следующих к другим туристическим объектам, проведение экскурсий, эколого-просветительских мероприятий, организация спортивных и зрелищных мероприятий.

11. Туристическая стоянка «Имени Гарбера».

Расположение: Таганайское участковое лесничество, квартал 42 (выдел 1).

Малые архитектурные формы, кострища, кормушки для птиц.

Планируется: информационные стенды, беседки, настилы деревянные под палатки, кострища, лавки, туалеты.

Назначение объекта: проживание при многодневных путешествиях в собственных палатках на стоянке, место продолжительного отдыха на разворотной точке однодневного маршрута, место кратковременного отдыха для туристов, следующих к другим туристическим объектам, проведение экскурсий, эколого-просветительских мероприятий.

12. Место отдыха «Заячья поляна».

Расположение: Таганайское участковое лесничество, квартал 45 (выдел 18).

Указатели.

Планируется: лавки, информационные стенды, урны.

Назначение объекта: место кратковременного отдыха для туристов, следующих к другим туристическим объектам.

13. Место отдыха «Малый Киалимчик».

Расположение: Таганайское участковое лесничество, квартал 34 (выделы 32–34).

Металлический настил.

Планируется: лавки, информационные стенды, урны.

Назначение объекта: место кратковременного отдыха для туристов, следующих к другим туристическим объектам.

14. Место отдыха «Верхняя стрелка».

Расположение: Таганайское участковое лесничество, квартал 26 (выдел 27).

Указатели.

Планируется: лавки, информационные стенды, урны

Назначение объекта: место кратковременного отдыха для туристов, следующих к другим туристическим объектам.

15. Место отдыха «Стрелка».

Расположение: Таганайское участковое лесничество, квартал 34 (выделы 21, 31).

Указатели.

Планируется: лавки, информационные стенды, урны

Назначение объекта: место кратковременного отдыха для туристов, следующих к другим туристическим объектам.

16. Место отдыха «Писаный камень».

Расположение: Чернореченское участковое лесничество, квартал 20 (выдел 17).

Малые архитектурные формы.

Планируется: лавки, информационные стенды, урны.

Назначение объекта: место кратковременного отдыха для туристов, следующих к другим туристическим объектам.

17. Место отдыха «Железный мост».

Расположение: Таганайское участковое лесничество, квартал 73 (выдел 29).

Планируется: лавки, информационные стенды, урны.

Назначение объекта: место кратковременного отдыха для туристов, следующих к другим туристическим объектам.

18. Место отдыха «Гремучие ключи».

Расположение: Таганайское участковое лесничество, квартал 62 (выдел 8), квартал 63 (выдел 17).

Малые архитектурные формы, указатели, ручей.

Планируется: лавки, информационные стенды, урны.

Назначение объекта: место кратковременного отдыха для туристов, следующих к другим туристическим объектам.

19. Место отдыха «Тёщин язык».

Расположение: Таганайское участковое лесничество, квартал 89 (выделы 19, 30).

Малые архитектурные формы, аншлаги, указатели, места отдыха (скамьи), переправа через реку, смотровые площадки, настилы.

Планируется: смотровая площадки, лестница, артобъекты, лавки, информационные стенды, урны.

Назначение объекта: место продолжительного отдыха на разворотной точке однодневного маршрута, место кратковременного отдыха для туристов, следующих к другим туристическим объектам, проведение эколого-просветительских мероприятий и экскурсий, в том числе для людей с ограниченными возможностями здоровья.

20. Верхняя туристическая тропа (эколого-туристический комплекс «Центральная усадьба» - приют «Белый ключ» - приют «Гремучий ключ» - приют «Таганай», через место отдыха «Заячья поляна»).

Расположение: Таганайское участковое лесничество, квартал 43 (выделы 13, 23–25), квартал 44 (выделы 4, 10–11, 23), квартал 45 (выделы 6, 15–18, 30), квартал 50 (выделы 3–5, 7, 11), квартал 56 (выделы 8, 13–16, 18, 22–24), квартал 57 (выделы 26), квартал 61 (выделы 20–22), квартал 62 (выделы 3–5, 8–10, 12–13, 18), квартал 63 (выделы 6, 10, 17–18, 32), квартал 72 (выделы 27, 34), квартал 73 (выделы 1, 5–7, 11, 13–14, 17–22, 27, 39), квартал 88 (выделы 3, 5, 10–11, 16), квартал 91 (выделы 3–4, 14–17, 32, 57–58).

Малые архитектурные формы, указатели, аншлаги, места отдыха, вежи (километровые столбы), маркировка.

Планируется: информационные стенды (аншлаги), указатели, арт-объекты, входные группы, лавки (места отдыха), обустройство полотна тропы (настил, отсыпка), маркировка тропы, переправы, лестницы, настилы.

Назначение: туристическая тропа предназначена для пешего туризма. Маршрут соединяет основные достопримечательности парка: г. Двуглавая сопка, г. Откликной гребень, г. Круглица. Маршрут рекомендован к посещению самостоятельно или в составе организованной группы.

Мониторинг пожарной опасности в лесах и тушение лесных пожаров.

21. Нижняя туристическая тропа (эколого-туристический комплекс «Центральная усадьба» - место отдыха «Железный мост», туристическая стоянка «Веселый ключ» - бывшая Карабашская ЛЭП - приют «Таганай» - приют «Киалимский кордон» - приют «Метеостанция»).

Расположение: Таганайское участковое лесничество, квартал 74 (выделы 12, 14, 17–19), квартал 89 (выделы 14, 19, 29–30, 34), квартал 91 (выделы 4, 15–17, 23–24, 32, 36–35, 57), Чернореченское участковое лесничество, квартал 20 (выделы 7–8, 15, 17, 25, 31, 40), квартал 27 (выделы 1–2, 5–6), Таганайское участковое лесничество, квартал 26 (выдел 27), квартал 34 (выделы 32–33, 38, 56), квартал 35 (выделы 3–7, 17–18, 20–23, 25–28, 30, 32–34, 36, 55), квартал 36 (выделы 3, 5, 7, 11–12, 15–16, 19–21, 47), квартал 42 (выделы 18, 38), квартал 45 (выделы 6, 16–17, 21, 23–24, 26–27), квартал 51 (выделы 16, 31, 33), квартал 52 (выделы 5–6, 10–11, 13–14),

Малые архитектурные формы, указатели, аншлаги, места отдыха, маркировка.

Планируется: информационные стенды (аншлаги), указатели, арт-объекты, входные группы, лавки (места отдыха), обустройство полотна тропы (настил, отсыпка), маркировка тропы, переправы, лестницы, настилы.

Назначение: туристическая тропа предназначена для пешего туризма. Маршрут соединяет основные достопримечательности парка: Большая Каменная река, г. Круглица, г. Дальний Таганай, его можно посетить самостоятельно или в составе организованной группы. Мониторинг пожарной опасности в лесах и тушение лесных пожаров.

22. Туристическая тропа (эколого-туристический комплекс «Светлая поляна» - туристическая стоянка «Монблан» - перекрёсток с Нижней тропой).

Расположение: Чернореченское участковое лесничество, квартал 52 (выделы 1–3, 8, 10–12, 17, 26), квартал 45 (выделы 3–4, 8–9, 12, 14–15, 17), квартал 46 (выдел 1), квартал 37 (выделы 6–8, 11–13, 16, 19, 21, 25, 30, 32–33), квартал 38 (выделы 1–2, 5, 29–30), квартал 28 (выделы 17–21, 23, 30, 32–33, 35), квартал 29 (выделы 5–7, 12–13, 18, 38–39), квартал 21 (выделы 4, 14, 17–18, 29, 38–39, 35–36, 43–44), квартал 13 (выделы 14–17, 19–20, 29), Таганайское участковое лесничество, квартал 52 (выделы 6–7, 14).

Малые архитектурные формы, указатели, аншлаги, места отдыха.

Планируется: информационные стенды (аншлаги), указатели, арт-объекты, входные группы, лавки (места отдыха), обустройство полотна тропы (настил, отсыпка), маркировка тропы, переправы, лестницы, настилы.

Назначение: туристическая тропа предназначена для пешего туризма. Маршрут соединяет основные достопримечательности парка: ЭТК «Светлая поляна», г. Монблан.

Мониторинг пожарной опасности в лесах и тушение лесных пожаров.

23. Туристическая тропа (место отдыха «Стрелка» - место отдыха «Верхняя стрелка»).

Расположение: Таганайское участковое лесничество, квартал 26 (выдел 27), квартал 34 (выделы 7–9, 39), квартал 35 (выделы 12–13, 55).

Малые архитектурные формы, указатели, аншлаги, места отдыха, маркировка.

Планируется: информационные стенды (аншлаги), указатели, арт-объекты, входные группы, лавки (места отдыха), обустройство полотна тропы (настил, отсыпка), маркировка тропы, переправы, лестницы, настилы.

Назначение: туристическая тропа предназначена для пешего туризма.

Мониторинг пожарной опасности в лесах и тушение лесных пожаров.

24. Туристическая тропа «К Большой Каменной реке» (эколого-туристический комплекс «Центральная усадьба» - место отдыха «Тёщин язык» - туристическая стоянка «Весёлый ключ»).

Расположение: Таганайское участковое лесничество, квартал 74 (выделы 13–14, 17, 19), квартал 89 (выделы 14, 19, 22, 29–30, 33), квартал 91 (выделы 4, 15–17, 23–24, 32, 36–35, 57).

Указатели, смотровые площадки, настилы, отсыпка полотна тропы, малые архитектурные формы, аншлаги, места отдыха, фоторамка, маркировка.

Планируется: информационные стенды (аншлаги), указатели, арт-объекты, входные группы, лавки (места отдыха), обустройство полотна тропы (настил, отсыпка), маркировка тропы, переправы, лестницы, настилы.

Назначение: туристическая тропа предназначена для пешего туризма. Маршрут соединяет основные достопримечательности парка: место отдыха «Тёщин язык», Большая каменная река, его можно посетить самостоятельно или в составе организованной группы. Мониторинг пожарной опасности в лесах и тушение лесных пожаров.

25. Туристическая тропа «Лыжня за облака» (эколого-туристический комплекс «Центральная усадьба» - гора Двуглавая сопка (западный склон) - гора Откликной гребень (западный склон) - гора Круглица - приют «Таганай» - нижняя тропа - место отдыха «Железный мост» - пожарная просека - лыжня на эколого-туристический комплекс «Центральная усадьба»).

Расположение: Таганайское участковое лесничество, квартал 91 (выделы 3–4, 14–17, 32, 49, 57, 58), квартал 88 (выделы 3–4, 7–8, 16), квартал 72 (выделы 3–5, 10, 17–18, 24, 26–27, 30–31, 33), квартал 60 (выделы 13–16, 21, 26–27), квартал 61 (выделы 1–2, 4), квартал 55 (выделы 2–3, 6–10, 12, 15–16, 19), квартал 56 (выделы 1, 24), квартал 49 (выделы 1–2, 6, 8–10, 14–15), квартал 50 (выделы 3–5, 11–12), квартал 43 (выделы 13, 23–24), квартал 44 (выделы 2, 4–6, 10, 23), квартал 40, (выдел 16), квартал 45 (выделы 2, 6–9, 11, 13–18, 28), квартал 52 (выделы 6–7), квартал 51 (выдел 16, 31–32), Чернореченское участковое лесничество, квартал 20 (выделы 7–8, 15, 17, 24–25, 31, 39), квартал 27 (выделы 1–2, 5–6, 59), Таганайское участковое лесничество, квартал 74 (выделы 13–14, 17–19), квартал 73 (выделы 25–29, 32–33, 39), квартал 89 (выделы 5–7, 34).

Малые архитектурные формы, указатели.

Планируется: информационные стенды (аншлаги), указатели, арт-объекты, входные группы, лавки (места отдыха), обустройство полотна тропы (настил, отсыпка), маркировка тропы, переправы, лестницы, настилы.

Назначение: туристическая тропа предназначена для лыжного туризма. Маршрут соединяет основные достопримечательности парка, его можно посетить самостоятельно или в составе организованной группы. Лыжня используется при проведении мероприятия «Лыжня за облака».

26. Туристическая тропа «Забег за облака».

Расположение: Таганайское участковое лесничество, квартал 91 (выделы 4, 14–16, 32, 57–58), квартал 88 (выделы 3, 5, 10–11, 16), квартал 89 (выделы 1, 4–7, 9, 11, 20, 34), квартал 72 (выделы 27, 30), квартал 73 (выделы 1, 5–7, 11, 13–14, 17–21, 27, 39), квартал 74 (выделы 15, 17), квартал 61 (выделы 6, 11–12, 19–22), квартал 62 (выделы 1–4, 6–10, 12–13, 18), квартал 63 (выделы 2, 10, 13, 16–18, 22–23, 30–32), квартал 56 (выделы 8, 13–16, 18, 22–24), квартал 57 (выделы 6, 26), квартал 50 (выделы 2–5, 7, 11), квартал 43 (выделы 13, 23–24), квартал 44 (выделы 2, 4, 6, 11, 15–18, 21–23), квартал 52 (выделы 2–3, 6–7, 9–11, 13), квартал 40 (выделы 8, 10, 13, 16), квартал 41 (выдел 23), квартал 42 (выделы 18, 23, 38), квартал 45 (выделы 6, 15–18), квартал 33 (выделы 9, 18–21, 23, 25, 29, 33), квартал 34 (выделы 7–9, 12–19, 21, 23, 29, 31, 38–39), квартал 35 (выделы 12–13, 16, 55–56), квартал 26 (выдел 27), квартал 27 (выделы 25, 36), квартал 36 (выделы 1–3, 5, 9–11, 47–48), квартал 37 (выделы 1–2, 4, 9), квартал

38 (выделы 5, 7–8), квартал 29 (выделы 42, 45–46, 48), квартал 30 (выделы 16, 20, 24, 27–28), квартал 31 (выделы 2, 4, 15, 17), квартал 24 (выделы 5, 8–10, 15, 19, 21–23, 35), квартал 17 (выделы 4, 8–9, 11–13, 17, 21), квартал 16 (выделы 4, 6–7, 12–13, 30), квартал 8 (выделы 4–6), квартал 9 (выделы 1–3, 12, 24), квартал 3 (выдел 17), квартал 2 (выделы 13, 17–18), Юрминское участковое лесничество, квартал 60 (выделы 1, 3–5, 16, 18, 23), квартал 52 (выделы 1–2, 4, 16–17), квартал 44 (выделы 10–11, 16–17), квартал 43 (выделы 2–3, 5, 12, 18, 23), квартал 36 (выделы 1, 4–7, 10, 14, 16), квартал 29 (выделы 22–24), квартал 30 (выделы 1–2, 4, 13–14, 17, 24), квартал 27 (выделы 11–13, 15–17, 21), Чернореченское участковое лесничество, квартал 13 (выделы 14–17, 19–20), квартал 20 (выделы 2, 16–17, 19–20, 26, 38), квартал 21 (выделы 4, 8–9, 14, 17–18, 20, 22, 25–26, 29–30, 33, 36–35, 38–39, 43), квартал 22 (выделы 3–6), квартал 29 (выделы 4–5, 7, 12–13, 18), квартал 28 (выделы 17–21, 23, 30–33), квартал 27 (выделы 37, 45–46, 49, 51–55).

Малые архитектурные формы, указатели.

Планируется: информационные стенды (аншлаги), указатели, арт-объекты, входные группы, лавки (места отдыха), обустройство полотна тропы (настил, отсыпка), маркировка тропы, переправы, лестницы, настилы.

Назначение: туристическая тропа предназначена для пешего туризма. Маршрут соединяет основные достопримечательности парка. Маршрут используется при проведении мероприятия «Забег за облака» и иных спортивных мероприятий. Мониторинг пожарной опасности в лесах и тушение лесных пожаров.

27. Лыжные тропы около эколого-туристических комплексов «Центральная усадьба», «Светлая поляна», «Семибратка».

Расположение: Таганайское участковое лесничество, квартал 91 (выделы 3, 35–36, 39, 42, 57–58), квартал 89 (выделы 17–22, 24, 27, 30, 34), квартал 88 (выделы 10–11, 16), Чернореченское участковое лесничество, квартал 52 (выделы 17, 21, 20), квартал 59 (выделы 1–2, 10–12, 20, 25), квартал 92 (выделы 3–5, 7–9, 11–15), квартал 90 (выделы 8–12, 15–17, 19–22), квартал 93 (выделы 2–3, 10), Таганайское участковое лесничество, квартал 73 (выделы 32–33, 35), квартал 74 (выделы 15, 17), Чернореченское участковое лесничество, квартал 27 (выделы 37, 45–46, 49, 51–55), квартал 28 (выделы 31–33).

Малые архитектурные формы, указатели.

Планируется: информационные стенды (аншлаги), указатели, арт-объекты, входные группы, лавки (места отдыха), обустройство полотна тропы (настил, отсыпка), маркировка тропы, переправы, лестницы, настилы.

Туристическая тропа предназначена для лыжного туризма. Маршрут соединяет достопримечательности парка, его можно посетить самостоятельно или в составе организованной группы.

28. Туристическая тропа «Курганская».

Расположение: Таганайское участковое лесничество, квартал 63 (выделы 2, 10, 16, 22–23, 30–32), Чернореченское участковое лесничество, квартал 20 (выделы 16–17, 19–20, 26).

Малые архитектурные формы, указатели, аншлаги, места отдыха, маркировка.

Планируется: информационные стенды (аншлаги), указатели, арт-объекты, входные группы, лавки (места отдыха), обустройство полотна тропы (настил, отсыпка), маркировка тропы, переправы, лестницы, настилы.

Назначение: туристическая тропа предназначена для пешего туризма. Маршрут соединяет достопримечательности парка, его можно посетить самостоятельно или в составе организованной группы. Мониторинг пожарной опасности в лесах и тушение лесных пожаров.

29. Экологические тропы:

1) «На краю леса».

Расположение: Таганайское участковое лесничество, квартал 91 (выделы 4, 23, 25–26).

2) «Таганай за 600 шагов».

Расположение: Таганайское участковое лесничество, квартал 58 (выделы 21–23, 27, 37), Шумгинское участковое лесничество, квартал 114 (выдел 22).

3) «Здесь Европа встречается с Азией».

Расположение: Чернореченское участковое лесничество, квартал 92 (выдел 13–15), квартал 90 (выдел 2, 5, 9–12, 14–15, 17, 19–22), квартал 93 (выдел 2–3), квартал 91 (выдел 1, 10–13).

Малые архитектурные формы, входная группа, арт-объекты, настилы, отсыпка полотна тропы, указатели, аншлаги, места отдыха, беседки, урны, смотровые площадки.

Планируется: информационные стенды (аншлаги), указатели, арт-объекты, входные группы, лавки (места отдыха), обустройство полотна тропы (настил, отсыпка), маркировка тропы, переправы, лестницы, настилы.

Маршрут для экологического туризма, в т.ч. организация экскурсий для детей и для людей с ограниченными возможностями здоровья, проведение спортивных и зрелищных мероприятий.

30. Туристическая тропа (приют «Таганай» - гора Круглица).

Расположение: Таганайское участковое лесничество, квартал 45 (выделы 2, 7–9, 11, 13–16), квартал 44 (выделы 2, 5, 23), квартал 40 (выдел 16).

Малые архитектурные формы, указатели, аншлаги, места отдыха, маркировка.

Планируется: информационные стенды (аншлаги), указатели, арт-объекты, входные группы, лавки (места отдыха), обустройство полотна тропы (настил, отсыпка), маркировка тропы, переправы, лестницы, настилы.

Назначение: туристическая тропа предназначена для пешего туризма. Маршрут соединяет достопримечательности парка, его можно посетить самостоятельно или в составе организованной группы. Мониторинг пожарной опасности в лесах и тушение лесных пожаров.

31. Туристическая тропа (приют «Гремучий ключ» - Митькины скалы).

Расположение: Таганайское участковое лесничество, квартал 62 (выдел 2–3, 18), квартал 56 (выдел 5–6, 16–17, 19–22, 24).

Малые архитектурные формы, указатели, аншлаги, места отдыха, маркировка.

Планируется: информационные стенды (аншлаги), указатели, арт-объекты, входные группы, лавки (места отдыха), обустройство полотна тропы (настил, отсыпка), маркировка тропы, переправы, лестницы, настилы.

Назначение: туристическая тропа предназначена для пешего туризма. Маршрут соединяет достопримечательности парка, его можно посетить самостоятельно или в составе организованной группы. Мониторинг пожарной опасности в лесах и тушение лесных пожаров.

32. Туристическая тропа (приют «Гремучий ключ» - вершина Бараньи лбы).

Расположение: Таганайское участковое лесничество, квартал 62 (выделы 1–2, 6–8, 18), квартал 61 (выделы 6, 12, 22).

Малые архитектурные формы, указатели, аншлаги, места отдыха, маркировка.

Планируется: информационные стенды (аншлаги), указатели, арт-объекты, входные группы, лавки (места отдыха), обустройство полотна тропы (настил, отсыпка), маркировка тропы, переправы, лестницы, настилы.

Туристическая тропа предназначена для пешего туризма. Маршрут соединяет достопримечательности парка, его можно посетить самостоятельно или в составе организованной группы. Мониторинг пожарной опасности в лесах и тушение лесных пожаров.

33. Туристическая тропа (приют «Белый ключ» - вершина Перья).

Расположение: Таганайское участковое лесничество, квартал 61 (выделы 5, 12, 16–20, 22), квартал 73 (выделы 3–4, 12, 14, 39).

Малые архитектурные формы, лестницы, указатели, аншлаги, места отдыха, маркировка.

Планируется: информационные стенды (аншлаги), указатели, арт-объекты, входные группы, лавки (места отдыха), обустройство полотна тропы (настил, отсыпка), маркировка тропы, переправы, лестницы, настилы.

Назначение: туристическая тропа предназначена для пешего туризма. Маршрут соединяет достопримечательности парка, его можно посетить самостоятельно или в составе организованной группы. Мониторинг пожарной опасности в лесах и тушение лесных пожаров.

34. Лесная дорога технологическая (ЭТК «Центральная усадьба - перекрёсток на Верхней тропе - место отдыха «Железный мост»).

Расположение: Таганайское участковое лесничество, квартал 91 (выделы 3–4, 15, 57, 59), квартал 88 (выделы 10–11, 14), квартал 89 (выделы 1, 4–5, 9, 11, 20, 33), квартал 73 (выделы 1, 7, 14, 17, 23–24, 29, 31).

Малые архитектурные формы, указатели, аншлаги, обустройство отсыпкой полотна дороги.

Планируется: информационные стенды (аншлаги), указатели, арт-объекты, входные группы, лавки (места отдыха), обустройство полотна тропы (настил, отсыпка), маркировка тропы, переправы, лестницы, настилы.

Назначение: мониторинг пожарной опасности в лесах и тушение лесных пожаров (лесная дорога противопожарного назначения, лесовозная дорога, существующая до создания национального парка «Таганай»).

35. Туристическая тропа (Место отдыха «Железный мост» - Нижняя тропа - туристическая стоянка «Монблан» - г. Монблан).

Расположение: Таганайское участковое лесничество, квартал 89 (выделы 5–7), квартал 73 (выделы 32–33, 35), квартал 74 (выделы 15–16), Чернореченское участковое лесничество, квартал 27 (выделы 27, 33–34, 36–43, 45–46, 48, 52), квартал 28 (выделы 4, 9–12, 27), квартал 29 (выделы 3, 5, 9, 38), квартал 21 (выделы 8–9, 17–18, 20–22, 38–39, 43–44), квартал 22 (выделы 3–6).

Малые архитектурные формы, указатели, аншлаги, места отдыха. Лестница, смотровая площадка, благоустройство территории.

Планируется: информационные стенды (аншлаги), указатели, арт-объекты, входные группы, лавки (места отдыха), обустройство полотна тропы (настил, отсыпка), маркировка тропы, переправы, лестницы, настилы.

Назначение: туристическая тропа предназначена для пешего туризма. Маршрут соединяет достопримечательности парка, его можно посетить самостоятельно или в составе организованной группы. Мониторинг пожарной опасности в лесах и тушение лесных пожаров.

36. Лесная дорога, туристическая тропа (эколого-туристический комплекс «Семибратка» - Уральский хребет - приют «Киалимский кордон»).

Расположение: Чернореченское участковое лесничество, квартал 92 (выдел 3–4, 7, 11–14, 16, 19), квартал 90 (выдел 2, 5, 9–10, 13, 15–17, 26, 30), квартал 91 (выдел 1–2, 14–16), квартал 89 (выдел 7–8, 14, 22–23, 26–27, 31), квартал 87 (выдел 3, 5–6, 13–16, 20–21, 23–24, 26), квартал 84 (выдел 4, 10–11, 16, 20, 22, 28, 31), квартал 77 (выдел 18, 21, 28–30, 36, 50–51, 59–60), квартал 72 (выдел 3–5, 11–13, 22, 29, 34–35), квартал 65 (выдел 3–5, 19, 21, 29–30, 32), квартал 58 (выдел 4–5, 13–14), квартал 51 (выдел 4, 8–10, 15–16, 18–19), квартал 43 (выдел 28–29, 34), квартал 44 (выдел 16, 25–26, 29), квартал 43 (выдел 2, 4–5, 9, 13, 17–18, 29, 32–34), квартал 33 (выдел 3, 8, 14, 21, 26, 36, 41, 54, 58–57, 63–64), квартал 26 (выдел 2, 4–5, 9–10, 16, 18, 22–23, 28, 31, 33, 35–38, 45), квартал 18 (выдел 20, 25–26), квартал 19 (выдел 2, 9, 17, 19–21, 25), квартал 11 (выдел 14, 16, 23), квартал 12 (выделы 2–3, 8, 12, 17, 25–26), квартал 5 (выделы 4–5, 12, 17, 21, 28, 31, 44), квартал 4 (выдел 3, 7–8, 12, 16, 18, 20, 29–30), Таганайское участковое лесничество, квартал 37 (выдел 15, 12, 22–23, 29), квартал 36 (выдел 11, 13, 25–26, 47).

Малые архитектурные формы, указатели, аншлаги, места отдыха.

Назначение: охрана лесов от пожаров - мониторинг пожарной опасности в лесах и тушение лесных пожаров (лесная дорога противопожарного назначения, лесовозная дорога, существующая до создания национального парка «Таганай»).

37. Лесная дорога (бывший Куштумгинский тракт) от железнодорожного тоннеля к лесной дороге по Уральскому хребту.

Расположение: Чернореченское участковое лесничество, квартал 79 (выделы 5, 8–15, 29), квартал 80 (выделы 3, 6, 8–9, 11–14), квартал 81 (выделы 1–2), квартал 74 (выдел 21–22, 25, 27), квартал 75 (выделы 7–8, 11, 16–18, 23), квартал 69 (выделы 19, 22), квартал 70 (выделы 1, 6–7, 12, 16–18, 23–24), квартал 63 (выделы 15–16, 18, 20), квартал 64 (выделы 2, 23, 25, 32), квартал 71 (выделы 4–5, 13), квартал 72 (выделы 1, 3, 10, 12, 35).

Назначение: охрана лесов от пожаров - мониторинг пожарной опасности в лесах и тушение лесных пожаров (лесная дорога противопожарного назначения, лесовозная дорога, существующая до создания национального парка «Таганай»).

38. Лесная дорога на г. Юрму (восточный склон).

Расположение: Юрминское участковое лесничество, квартал 31 (выделы 24, 26, 28–34, 37, 40), квартал 32 (выделы 28, 38–40, 42–43, 45), квартал 33 (выделы 17, 19–20, 23–26), квартал 34 (выделы 4–6, 8–9, 37), квартал 35 (выделы 1–2, 24), квартал 29 (выделы 14, 17–21, 24), квартал 36 (выделы 1, 4–7, 9, 16–17), квартал 37 (выделы 2–4, 20).

Назначение: охрана лесов от пожаров - мониторинг пожарной опасности в лесах и тушение лесных пожаров (лесная дорога противопожарного назначения, лесовозная дорога, существующая до создания национального парка «Таганай»).

39. Лесная дорога от перекрёстка квартала 29 Юрминского участкового лесничества до вершины г. Юрма и до г. Лиственная.

Расположение: Юрминское участковое лесничество, квартал 29 (выделы 19, 24), квартал 30 (выделы 1–2, 4, 13–14, 17, 24), квартал 27 (выделы 11–13, 15–17, 21), квартал 26 (выделы 1–2, 10–12, 33, 36).

Назначение: охрана лесов от пожаров - мониторинг пожарной опасности в лесах и тушение лесных пожаров (лесная дорога противопожарного назначения, лесовозная дорога, существующая до создания национального парка «Таганай»).

40. Лесная дорога от реки 3-я Шумга – до приюта «Киалимский кордон».

Расположение: Юрминское участковое лесничество, квартал 34 (выделы 26, 30, 32, 37–38), квартал 41 (выдел 33), квартал 42 (выделы 12, 16–20, 22, 26), квартал 43 (выделы 9, 13, 15–18, 20–21), квартал 44 (выделы 10–11, 16–18), квартал 52 (выделы 4, 10, 16–17), квартал 60 (выделы 3–5, 11, 16, 18), Таганайское участковое лесничество, квартал 2 (выделы 13, 17–18, 20), квартал 3 (выделы 17, 22), квартал 9 (выделы 1–2, 12, 24–25), квартал 8 (выделы 4–6, 11), квартал 16 (выделы 4, 6–7, 12–13, 30–31), квартал 17 (выделы 4, 8–9, 17, 21–22), квартал 24 (выделы 5, 8–10, 15, 18–19, 22–21, 23, 35), квартал 25 (выделы 5, 9–11, 13, 16, 18), квартал 31 (выделы 2, 4, 15, 17), квартал 30 (выделы 16, 18, 20, 24, 27,29), квартал 29 (выделы 45–46, 48, 55), квартал 37 (выделы 1–2, 9, 29), квартал 36 (выделы 9–11, 47).

Назначение: охрана лесов от пожаров - мониторинг пожарной опасности в лесах и тушение лесных пожаров (лесная дорога противопожарного

назначения, лесовозная дорога, существующая до создания национального парка «Таганай»).

41. Лесная дорога по западной границе Юрминского участкового лесничества.

Расположение: Юрминское участковое лесничество, квартал 23 (выдел 55), квартал 16 (выдел 50), квартал 13 (выдел 31), квартал 9 (выдел 24), квартал 8 (выдел 19), квартал 10 (выдел 48).

Назначение: охрана лесов от пожаров - мониторинг пожарной опасности в лесах и тушение лесных пожаров (лесная дорога противопожарного назначения, лесовозная дорога, существующая до создания национального парка «Таганай»).

42. Лесная дорога через Юрминское участковое лесничество.

Расположение: Юрминское участковое лесничество, квартал 29 (выделы 1, 5, 10, 12, 15–16, 21–23), квартал 26 (выделы 1, 21–22, 31, 34–35), квартал 20 (выдел 26), квартал 17 (выдел 14), квартал 10 (выдел 57), квартал 8 (выдел 19), квартал 5 (выдел 17), квартал 3 (выдел 24), квартал 1 (выдел 17).

Назначение: охрана лесов от пожаров – мониторинг пожарной опасности в лесах и тушение лесных пожаров (лесная дорога противопожарного назначения, лесовозная дорога, существующая до создания национального парка «Таганай»).

43. Лесная дорога р. Чёрная – р. Шумга 1 – р. Шумга 2 – р. Шумга 3. Расположение: Шумгинское участковое лесничество, квартал 44 (выделы 12, 15, 19–20, 27–29, 57), квартал 45 (выделы 1, 3–10, 13–14, 59), квартал 35 (выделы 8–12, 18–19, 22, 29), квартал 46 (выделы 3–4, 23), квартал 47 (выдел 1), квартал 36 (выделы 10–11, 16–18, 27, 29), квартал 37 (выделы 1–2, 4–5, 38), квартал 21 (выделы 32, 34), квартал 22 (выдел 28), квартал 11 (выдел 31), квартал 12 (выдел 26), квартал 4 (выделы 23–25), Юрминское участковое лесничество, квартал 54 (выдел 21), квартал 46 (выделы 30, 33), квартал 55 (выделы 23–24), квартал 56 (выделы 25–26), квартал 57 (выдел 34), квартал 49 (выдел 29), квартал 41 (выдел 33).

Назначение: охрана лесов от пожаров - мониторинг пожарной опасности в лесах и тушение лесных пожаров (лесная дорога противопожарного назначения, лесовозная дорога, существующая до создания национального парка «Таганай»).

44. Туристическая тропа «Большая Уральская тропа».

Расположение: Таганайское участковое лесничество, квартал 91 (выделы 3–4, 14–17, 32, 57–58), квартал 88 (выделы 3, 5, 10–11, 16), квартал 72 (выделы 27, 34), квартал 73 (выделы 1, 5–7, 11, 13–14, 17–22, 27, 39), квартал 61 (выделы 20–22), квартал 62 (выделы 3–5, 8–10, 12–13, 18), квартал 63 (выделы 10, 17–18, 32), квартал 56 (выделы 8, 13–16, 22–24), квартал 57 (выделы 6, 26), квартал 50 (выделы 3–5, 7, 11), квартал 43 (выделы 13, 23–25), квартал 44 (выделы 4, 10–11, 23), квартал 45 (выделы 6, 14–18, 30), квартал 42 (выделы 18, 38), квартал 34 (выдел 32–33, 38, 56), квартал 35 (выделы 3–7, 17–18, 20–23, 25–28, 30, 32–34, 36, 55), квартал 36 (выделы 9–12, 15–16, 19–20), квартал 37 (выделы 1–2, 9, 29),

квартал 29 (выделы 45–46, 48, 55), квартал 30 (выделы 16, 18, 20, 24, 27, 29), квартал 31 (выделы 2, 4, 15, 17), квартал 24 (выделы 5, 8–10, 15, 18–19, 21–23, 35), квартал 17 (выделы 4, 8–9, 17, 21–22), квартал 16 (выделы 4, 6–7, 12–13, 30–31), квартал 8 (выделы 4–6, 11), квартал 9 (выделы 1–2, 4–5, 12, 24–25), квартал 3 (выдел 19), квартал 4 (выделы 14–17), квартал 5 (выделы 5–7), Юрминское участковое лесничество, квартал 2 (выдел 15), квартал 4 (выдел 18), квартал 7 (выдел 38), квартал 12 (выдел 23), квартал 15 (выдел 23), квартал 19 (выдел 27), квартал 22 (выдел 30), квартал 27 (выдел 20).

Малые архитектурные формы, указатели, аншлаги, маркировка.

Планируется: информационные стенды (аншлаги), указатели, арт-объекты, входные группы, лавки (места отдыха), обустройство полотна тропы (настил, отсыпка), маркировка тропы, переправы, лестницы, настилы.

Назначение: туристическая тропа предназначена для пешего туризма. Маршрут соединяет достопримечательности парка, его можно в составе организованной группы. Мониторинг пожарной опасности в лесах и тушение лесных пожаров.

Дороги лесохозяйственного и лесопожарного назначения на всей территории лесничества имеют протяжённость 226 км. Плотность дорожной сети 0,004 км/га. Состояние дорог зачастую неудовлетворительное (заболоченность, каменистость, склон) и возможности их использования зависят от погодных условий. Тропиночная сеть имеет протяжённость 211 км или 0,004 км/га.

Планируется создание объектов лесной инфраструктуры:

1. Место отдыха «Ицыл».

Расположение: Таганайское участковое лесничество, квартал 37 (выдел 15).

Планируется: лавки, информационные стенды, урны.

Назначение объекта: место кратковременного отдыха для туристов, следующих к другим туристическим объектам.

2. Место отдыха «Перевал».

Расположение: Чернореченское участковое лесничество, квартал 12 (выделы 11, 14).

Планируется: лавки, информационные стенды, урны.

Назначение объекта: место кратковременного отдыха для туристов, следующих к другим туристическим объектам.

3. Место отдыха «Малый Таганай».

Расположение: Чернореченское участковое лесничество, квартал 46.

Планируется: лавки, информационные стенды, урны.

Назначение объекта: место кратковременного отдыха для туристов, следующих к другим туристическим объектам.

4. Место отдыха «Урал».

Расположение: Чернореченское участковое лесничество, квартал 29.

Планируется: лавки, информационные стенды, урны.

Назначение объекта: место кратковременного отдыха для туристов, следующих к другим туристическим объектам.

5. Место отдыха «Майские поляны».

Расположение: Таганайское участковое лесничество, квартал 50 (выдел 3).

Планируется: лавки, информационные стенды, урны, обустройство вертолётной площадки, обустройство родников, фотозона.

Назначение объекта: место кратковременного отдыха для туристов, следующих к другим туристическим объектам.

6. Место отдыха «За Откликным».

Расположение: Таганайское участковое лесничество, квартал 49 (выделы 2, 6).

Планируется: лавки, информационные стенды, урны, обустройство родника.

Назначение объекта: место кратковременного отдыха для туристов, следующих к другим туристическим объектам.

7. Место отдыха «Три брата».

Расположение: Таганайское участковое лесничество, квартал 33 (выделы 18–19, 25).

Планируется: лавки, информационные стенды, урны, обустройство родника.

Назначение объекта: место кратковременного отдыха для туристов, следующих к другим туристическим объектам.

8. Место отдыха «Сундук».

Расположение: Таганайское участковое лесничество, квартал 50 (выдел 7).

Планируется: лавки, информационные стенды, урны.

Назначение объекта: место кратковременного отдыха для туристов, следующих к другим туристическим объектам.

9. Туристическая стоянка «Монблан».

Расположение: Чернореченское участковое лесничество, квартал 21 (выделы 20, 34, 38).

Малые архитектурные формы, настил, кострища, беседки, указатели, аншлаги, места отдыха (скамьи), туалет, родник.

Планируется: лавки, информационные стенды, урны.

Назначение объекта: проживание при многодневных путешествиях в собственных палатках на стоянке, место продолжительного отдыха на разворотной точке однодневного маршрута, место кратковременного отдыха для туристов, следующих к другим туристическим объектам, проведение экскурсий, эколого-просветительских мероприятий. Место расположения ПСПИ (пункт сосредоточения противопожарного инвентаря для тушения лесных пожаров).

10. Туристическая стоянка «Воинская часть».

Расположение: Таганайское участковое лесничество, квартал 91 (выделы 1–2). Планируется: информационный центр, хозяйственная зона, ограждения, хозяйственная зона, ангары, хозяйственные (технические) помещения, экологическая тропа, парковка, скважина, лавки, подключение к

газораспределительным сетям, подключение к сетям водоснабжения и водоотведения, линия наружного освещения, подключение к сети интернет по оптоволокну.

Назначение объекта: место кратковременного отдыха для туристов, следующих к другим туристическим объектам, проведение экскурсий, эколого-просветительских мероприятий. Место расположения ПСПИ (пункт сосредоточения противопожарного инвентаря для тушения лесных пожаров).

11. Туристический приют «Лесной».

Расположение: Шумгинское участковое лесничество, квартал 95 (выделы 16–17). Планируется: солнечные панели, информационный центр, гостевые дома, беседки, кострища, умывальники, урны, мангалы, лавки, настилы деревянные под палатки, туалеты, баня рубленая, информационные стенды, выгородка для мусора, хозяйственная зона с навесом, техническое помещение, входные группы, указатели, пешеходные дорожки (настилы), обустройство родника, ограждения.

Назначение объекта: проживание при многодневных путешествиях в собственных палатках на стоянке, место кратковременного отдыха для туристов, следующих к другим туристическим объектам, проведение экскурсий, эколого-просветительских мероприятий. Место расположения ПСПИ (пункт сосредоточения противопожарного инвентаря для тушения лесных пожаров), пункт наблюдения за лесными пожарами на господствующей высоте.

12. Эколого-туристический комплекс «Магнитка».

Расположение: Шумгинское участковое лесничество, квартал 84 (выдел 1). Планируется: подключение газораспределительным сетям, подключение к сетям водоснабжения и водоотведения, линия наружного освещения, визит-центр, парковки, входная группа, туалеты, шлагбаумы, техническое помещение, информационные аншлаги, интерактивные стенды, беседки открытые, беседки, лавки (места отдыха), настилы деревянные, подключение к сети интернет по оптоволокну.

Назначение объекта: регистрация туристов и посетителей, выдача разрешений на посещение национального парка, взимание платы за предоставленные услуги, информирование туристов и посетителей о правилах посещения и пожарной безопасности в лесах национального парка «Таганай». Консультация туристов и посетителей парка по вопросам предоставляемых услуг, проводимых акциях (фестивалях, конкурсах и.т.д.), в том числе по вопросам волонтерства. Организация проведения заказываемых туристами (посетителями) экскурсий на территории парка. Место расположения ПСПИ (пункт сосредоточения противопожарного инвентаря для тушения лесных пожаров).

13. Эколого-туристический комплекс «Светлая поляна».

Расположение: Чернореченское участковое лесничество, квартал 52 (выделы 10, 17).

Планируется: информационный-центр, эколого-просветительский центр, хозяйственное помещение, техническое помещение, навес, туалеты, переправа для транспорта, пешеходная переправа, шлагбаум, беседки, детская игровая площадка, пункт питания (фудкорт), настилы деревянные под палатки, кострища, мангалы, места размещения, экологическая тропа, смотровые площадки, лавки, информационные стенды, интерактивные стенды, урны, выгородка для мусора, система видеонаблюдения, подключение к газораспределительным сетям, подключение в сетям водоснабжения и водоотведения, линия наружного освещения, скважины, пешеходные дорожки, указатели, баня, подключение к сети интернет по оптоволокну.

Назначение объекта: регистрация туристов и посетителей, выдача разрешений на посещение национального парка, размещение туристов в гостевых домах, взимание платы за предоставленные услуги, информирование туристов и посетителей о правилах посещения и пожарной безопасности в лесах национального парка «Таганай». Консультация туристов и посетителей парка по вопросам предоставляемых услуг, проводимых акциях (фестивалях, конкурсах и.т.д.), в том числе по вопросам волонтерства. Организация проведения заказываемых туристами (посетителями) экскурсий на территории парка. Проведение эколого-просветительских мероприятий. Место расположения ПСПИ (пункт сосредоточения противопожарного инвентаря для тушения лесных пожаров), пункт наблюдения за лесными пожарами на господствующей высоте.

14. Туристическая тропа (эколого-туристический комплекс «Чёрная скала» – приют «Лесной»).

Расположение: Таганайское участковое лесничество, квартал 58 (выделы 21–23, 27), Шумгинское участковое лесничество, квартал 114 (выделы 4, 8, 13, 21–22), квартал 107 (выделы 4, 9–11, 13, 17,), Таганайское участковое лесничество, квартал 53 (выделы 5–6), Шумгинское участковое лесничество, квартал 103 (выделы 5, 17, 20), Таганайское участковое лесничество, квартал 46 (выделы 3–4, 6), квартал 47 (выделы 1–3, 10–12,), Шумгинское участковое лесничество, квартал 95 (выделы 4, 7, 13, 17–18).

Планируется: информационные стенды (аншлаги), указатели, арт-объекты, входные группы, лавки (места отдыха), обустройство полотна тропы (настил, отсыпка), маркировка тропы, переправы, лестницы, настилы.

Назначение: туристическая тропа предназначена для пешего туризма. Маршрут соединяет основные достопримечательности парка, его можно посетить самостоятельно или в составе организованной группы. Мониторинг пожарной опасности в лесах и тушение лесных пожаров.

15. Туристическая тропа (эколого-туристический комплекс «Светлая поляна» – гора Малый Таганай (гора Шабаш) – перекрёсток дороги за Средним Таганаем).

Расположение: Чернореченское участковое лесничество, квартал 52 (выделы 10–15, 17, 24), квартал 53 (выделы 3, 7, 11, 13,27), квартал 46 (выделы 7, 9–11, 14–15), квартал 47 (выделы 2–3, 5), квартал 39 (выделы 3–4, 14, 16, 20–

21, 26, 28, 30, 33, 35–36, 40, 46, 49), квартал 29 (выделы 12, 20–21, 23, 25, 31–32, 34, 38)

Планируется: информационные стенды (аншлаги), указатели, арт-объекты, входные группы, лавки (места отдыха), обустройство полотна тропы (настил, отсыпка), маркировка тропы, переправы, лестницы, настилы.

Назначение: туристическая тропа предназначена для пешего туризма. Маршрут соединяет достопримечательности парка, его можно посетить самостоятельно или в составе организованной группы. Мониторинг пожарной опасности в лесах и тушение лесных пожаров.

16. Туристическая тропа (эколого-туристический комплекс «Магнитка» – приют «Лесной» – г. Откликной гребень – место отдыха «Майские поляны»).

Расположение: Шумгинское участковое лесничество, квартал 84 (выдел 1), квартал 87 (выделы 14, 16–17), квартал 79 (выделы 13–15), квартал 80 (выделы 14, 16–18, 31–32), квартал 86 (выделы 4–5, 9–10), квартал 87 (выделы 2, 6–8, 11, 19, 23, 27), квартал 95 (выделы 6–7, 10), квартал 96 (выделы 2–3, 8, 10–12), квартал 97 (выдел 5–6), квартал 89 (выделы 7, 10–14), Таганайское участковое лесничество, квартал 43 (выделы 15–16, 24), квартал 50 (выдел 3).

Планируется: информационные стенды (аншлаги), указатели, арт-объекты, входные группы, лавки (места отдыха), обустройство полотна тропы (настил, отсыпка), маркировка тропы, переправы, лестницы, настилы.

Назначение: туристическая тропа предназначена для пешего туризма. Маршрут соединяет достопримечательности парка, его можно посетить самостоятельно или в составе организованной группы. Мониторинг пожарной опасности в лесах и тушение лесных пожаров.

17. Туристическая тропа на стоянку «Имени Гарбера» (Нижняя таганайская тропа – стоянка «Имени Гарбера»).

Расположение: Таганайское участковое лесничество, квартал 33 (выделы 23, 25, 30–33, 35), квартал 34 (выделы 12, 19, 25, 27–28, 32, 36, 38).

Планируется: лавки, информационные стенды, настилы, урны.

Планируется: информационные стенды (аншлаги), указатели, арт-объекты, входные группы, лавки (места отдыха), обустройство полотна тропы (настил, отсыпка), маркировка тропы, переправы, лестницы, настилы.

Назначение: туристическая тропа предназначена для пешего туризма. Маршрут соединяет достопримечательности парка, его можно посетить самостоятельно или в составе организованной группы. Мониторинг пожарной опасности в лесах и тушение лесных пожаров.

18. Туристическая тропа (эколого-туристический комплекс «Светлая поляна» – гора Малый Таганай (гора Шабаш)).

Расположение: Таганайское участковое лесничество, квартал 52 (выделы 10–15, 17, 24), квартал 53 (выделы 3, 7, 11, 13, 27), квартал 46 (выделы 6, 9, 14–15), квартал 37 (выделы 19, 21, 23, 27, 33), квартал 38 (выделы 10, 14, 22, 30).

Планируется: информационные стенды (аншлаги), указатели, арт-объекты, входные группы, лавки (места отдыха), обустройство полотна тропы (настил, отсыпка), маркировка тропы, переправы, лестницы, настилы.

Назначение: туристическая тропа предназначена для пешего туризма. Маршрут соединяет достопримечательности парка, его можно посетить самостоятельно или в составе организованной группы. Мониторинг пожарной опасности в лесах и тушение лесных пожаров.

19. Родник у автодороги г. Златоуст – п. Магнитка.

Расположение: Таганайское участковое лесничество, квартал 87 (выдел 5). Малые архитектурные формы (обустройство существующего родника).

Назначение объекта: набор воды посетителями парка, туристами, для тушения лесных пожаров. Мониторинг пожарной опасности в лесах и тушение лесных пожаров.

20. Родник за воинской частью.

Расположение: Таганайское участковое лесничество, квартал 90 (выдел 3). Малые архитектурные формы (обустройство существующего родника).

Назначение объекта: набор воды посетителями парка, туристами, для тушения лесных пожаров. Мониторинг пожарной опасности в лесах и тушение лесных пожаров.

21. Километровые столбы.

Расположение: Таганайское участковое лесничество, Чернореченское участковое лесничество.

Указатели (обустройство существующих троп).

Назначение объекта: навигация на территории парка для удобного ориентирования на местности.

22. Туристическая стоянка «Полина».

Расположение: Таганайское участковое лесничество, квартал 24 (выдел 19). Планируется: кострища, беседки, туалеты, лавки, информационные стенды, настилы под палатки, урны.

Назначение объекта: место кратковременного отдыха для туристов, следующих к другим туристическим объектам, проведение экскурсий, эколого-просветительских мероприятий. Место расположения ПСПИ (пункт сосредоточения противопожарного инвентаря для тушения лесных пожаров).

23. Туристическая стоянка «Киалим».

Расположение: Таганайское участковое лесничество, квартал 9 (выдел 2).

Планируется: кострища, беседки, туалеты, лавки, информационные стенды, настилы под палатки, урны.

Назначение объекта: место кратковременного отдыха для туристов, следующих к другим туристическим объектам, проведение экскурсий, эколого-просветительских мероприятий. Место расположения ПСПИ (пункт сосредоточения противопожарного инвентаря для тушения лесных пожаров).

Таблица 4.2

Перечень существующих объектов лесной инфраструктуры

Наименование объекта	Местонахождение			Площадь, га
	Участковое лесничество	Квартал	Выдел	
1	2	3	4	5
Эколого-туристический комплекс «Центральная усадьба»	Таганайское	91	15, 22-23, 25, 27, 32-33	5,5
Туристический приют «Гремучий ключ»	Таганайское	62	2, 4-5	5,1
Туристический приют «Белый ключ»	Таганайское	61	20-21	3,2
Туристический приют «Таганай»	Таганайское	45	6, 14-17	1,7
Туристический приют «Метеостанция»	Таганайское	26	27	0,3
Туристический приют «Киалимский кордон»	Таганайское	36	5-8, 10-11	2,1
Эколого-туристический комплекс «Чёрная скала» велодорожка	Шумгинское Таганайское	114	22, 35	3,4
		58	27	
		69	6	
Эколого-туристический комплекс «Семибратка»	Чернореченское	90	2, 9–12, 15, 17, 19–22	5,0
		92	12, 14, 15	
		93	2-3, 10	
Туристическая стоянка «Веселый ключ»	Таганайское	74	11-13, 18	1,0
Туристическая стоянка «Горбатый мост»	Таганайское	73	1, 17	0,8
Туристическая стоянка «Имени Гарбера»	Таганайское	42	1	0,3
Место отдыха «Заячья поляна»	Таганайское	45	18	0,3
Место отдыха «Малый Киалимчик»	Таганайское	34	32, 33, 34	0,1
Место отдыха «Верхняя стрелка»	Таганайское	26	27	0,002
Место отдыха «Стрелка»	Таганайское	34	21, 31	0,1
Место отдыха «Писаный камень»	Чернореченское	20	17	0,1
Место отдыха «Железный мост»	Таганайское	73	29	0,8
Место отдыха «Гремучие ключи»	Таганайское	62	8	0,3
		63	17	
Место отдыха «Тёщин язык»	Таганайское	89	19, 30	0,3
Верхняя туристическая тропа (эколого-туристический комплекс «Центральная усадьба» - приют «Белый ключ» - приют «Гремучий ключ» - приют «Таганай», через место отдыха «Заячья поляна»)	Таганайское	91	3–4, 14–17, 32, 57–58	5,5
		88	11, 10, 3, 5, 16	
		72	27, 34	
		73	1, 5–7, 11, 13–14, 17–22, 27, 39	
		61	20–22	
		62	13, 12, 9, 10, 8, 5, 4, 3, 18	

Наименование объекта	Местонахождение			Площадь, га
	Участковое лесничество	Квартал	Выдел	
1	2	3	4	5
		63	18, 17, 10, 32	
		56	22, 23, 16, 18, 14, 15, 13, 8, 24	
		57	6, 26	
		50	3, 4, 5, 7, 11	
		43	23, 24, 13, 25	
		44	4, 10, 11, 23	
		45	18, 17, 15, 16, 6, 30	
Нижняя туристическая тропа (эколого-туристический комплекс «Центральная усадьба» - место отдыха «Железный мост», туристическая стоянка «Веселый ключ» - бывшая Карабашская ЛЭП - приют «Таганай» - приют «Киалимский кордон» - приют «Метеостанция»)	Таганайское,	91	32, 15, 17, 16, 23, 4, 24, 36, 35, 57	7,2
		89	29, 30, 19, 14, 34	
		74	18, 14, 17, 12, 19	
		51	31, 16, 33	
		52	6, 13, 11, 10, 5, 14	
		45	27, 26, 24, 23, 21, 17, 16, 6	
		42	18, 38	
		34	32, 33, 38, 56	
		35	7, 6, 5, 4, 3, 21, 17, 30, 18, 32, 20, 22, 33, 34, 23, 25, 26, 27, 28, 36, 55	
		36	15, 19, 20, 21, 16, 12, 11, 12, 7, 5, 3, 47	
	26	27		
	Чернореченское	27	6, 5, 2, 1	
		20	31, 25, 17, 15, 7, 8, 40	
Туристическая тропа (эколого- туристический комплекс «Светлая поляна» - туристическая стоянка «Монблан» - перекрёсток с Нижней тропой)	Чернореченское	52	17, 10, 11, 12, 8, 1, 2, 3, 26	4,7
		45	14, 15, 12, 3, 8, 9, 4, 17	
		46	1	
		37	25, 30, 19, 21, 16, 32, 12, 13, 11, 7, 8, 6, 33	
		38	2, 5, 1, 29, 30	
		28	32, 33, 30, 23, 21, 20, 19, 18, 17, 35	
		29	12, 13, 18, 7, 5,	

Наименование объекта	Местонахождение			Площадь, га
	Участковое лесничество	Квартал	Выдел	
1	2	3	4	5
			6, 38, 39	
		21	39, 35, 38, 36, 18, 29, 43, 17, 14, 4, 44	
		13	20, 19, 17, 16, 15, 14, 29	
	Таганайское	52	7, 6, 14	
Туристическая тропа (место отдыха «Стрелка» - место отдыха «Верхняя стрелка»)	Таганайское	35	12, 13, 55	0,9
		34	9, 8, 7, 39	
		26	27	
Туристическая тропа «К Большой каменной реке» (эколого-туристический комплекс «Центральная усадьба» - место отдыха «Тёщин язык» - туристическая стоянка «Весёлый ключ»)	Таганайское	91	32, 15, 17, 16, 23, 4, 24, 36, 35, 57	2,0
		89	29, 30, 19, 22, 14, 33	
		74	17, 14, 13, 19	
Туристическая тропа «Лыжня за облака» (эколого-туристический комплекс «Центральная усадьба» - гора Двуглавая сопка (западный склон) - гора Откликной гребень (западный склон) - гора Круглица - приют «Таганай» - нижняя тропа - место отдыха «Железный мост» - пожарная просека - лыжня на эколого-туристический комплекс «Центральная усадьба»).	Таганайское	91	32, 15, 17, 16, 15, 14, 4, 3, 49, 57, 58	11,0
		88	8, 3, 7, 4, 16	
		72	30, 24, 26, 31, 17, 10, 18, 4, 5, 3, 27, 33	
		60	21, 16, 27, 26, 13, 14, 15	
		61	4, 2, 1	
		55	16, 15, 7, 12, 10, 9, 8, 2, 6, 3, 19	
		56	1, 24	
		49	10, 9, 8, 6, 2, 1, 14, 15	
		50	3, 4, 5, 11, 12	
		43	23, 24, 13	
		44	4, 10, 6, 2, 5, 23	
		40	16	
		45	2, 7, 8, 9, 11, 13, 14, 18, 17, 15, 16, 6, 28	
		52	6, 7	
		51	16, 31, 32	
		74	17, 13, 14, 18, 19	
		73	26, 25, 32, 33, 29, 28, 27, 39	
		89	6, 5, 7, 34	
	Чернореченское	20	8, 7, 15, 17, 24,	

Наименование объекта	Местонахождение			Площадь, га
	Участковое лесничество	Квартал	Выдел	
1	2	3	4	5
			25, 31, 39	
		27	1, 2, 5, 6, 59	
Туристическая тропа «Забег за облака»	Таганайское	91	32, 15, 17, 16, 14, 4, 57, 58	32,0
		88	11, 10, 3, 5, 16	
		89	7, 6, 5, 4, 1, 11, 9, 20, 34	
		72	30, 27	
		73	27, 21, 20, 19, 18, 17, 1, 13, 14, 11, 7, 6, 5, 39	
		74	15, 17	
		61	20, 21, 12, 19, 11, 6, 22	
		62	13, 12, 9, 10, 8, 7, 1, 6, 2, 4, 3, 18	
		63	18, 17, 10, 13, 2, 23, 22, 16, 30, 31, 32	
		56	22, 23, 16, 18, 14, 15, 13, 8, 24	
		57	6, 26	
		50	3, 7, 2, 5, 4, 11	
		43	23, 24, 13	
		44	4, 6, 2, 11, 15, 16, 17, 18, 21, 22, 23	
		52	3, 2, 9, 10, 11, 13, 6, 7	
		40	16, 13, 10, 8	
		41	23	
		42	18, 23, 38	
		45	18, 17, 15, 16, 6	
		33	23, 25, 18, 19, 9, 20, 21, 29, 33	
		34	13, 14, 15, 16, 17, 12, 18, 19, 29, 23, 21, 31, 7, 8, 9, 38, 39	
		35	13, 12, 16, 55, 56	
		26	27	
27	36, 25			
36	1, 2, 3, 5, 11, 10, 9, 47, 48			

Наименование объекта	Местонахождение			Площадь, га		
	Участковое лесничество	Квартал	Выдел			
1	2	3	4	5		
		37	1, 2, 9, 4			
		38	8, 5, 7			
		29	48, 45, 46, 42			
		30	16, 28, 20, 24, 27			
		31	2, 4, 17, 15			
		24	23, 21, 22, 5, 19, 35, 15, 10, 9, 8			
		17	21, 17, 4, 8, 13, 12, 11, 9			
		16	13, 12, 7, 6, 30, 4			
		8	6, 5, 4			
		9	12, 3, 24, 1, 2			
		3	17			
		2	18, 17, 13			
		Юрминское	60		18, 1, 16, 3, 4, 5, 23	
			52		16, 17, 4, 2, 1	
	44		17, 10, 11, 16			
	43		12, 3, 2, 5, 18, 23			
	36		14, 10, 4, 16, 4, 5, 6, 7, 1			
	29		22, 23, 24			
	30		14, 17, 13, 4, 2, 1, 24			
	Чернореченское	27	17, 13, 11, 12, 15, 16, 21			
		13	14, 15, 16, 17, 19, 20			
		20	16, 17, 19, 26, 20, 38, 2			
		21	4, 14, 17, 43, 18, 8, 9, 22, 29, 30, 36, 35, 39, 38, 20, 25, 26, 33			
		22	3, 4, 5, 6			
		29	4, 5, 7, 12, 13, 18, 12			
		28	17, 18, 19, 20, 21, 23, 30, 32, 33, 31			
	27	46, 45, 49, 51, 52, 53, 54, 55, 37				
	Лыжные тропы около эколого-туристических комплексов «Центральная усадьба», «Светлая	Таганайское	91		3, 39, 37, 42, 36, 35, 57, 58	6,0
			89		24, 20, 27, 17,	

Наименование объекта	Местонахождение			Площадь, га
	Участковое лесничество	Квартал	Выдел	
1	2	3	4	5
поляна», «Семибратка»			18, 21, 22, 30, 34	
		88	11, 10, 16	
		73	33, 32, 35	
		74	15, 17	
	Чернореченское	52	17, 21, 20	
		59	2, 11, 12, 20, 25, 10, 1	
		92	7, 8, 9, 13, 3, 4, 5, 14, 15, 12, 11	
		90	8, 9, 10, 15, 16, 17, 11, 12, 22, 21, 20, 19	
		93	3, 2, 10	
		27	46, 45, 49, 51, 52, 53, 54, 55, 37	
28	31, 33, 32			
Туристическая тропа «Курганская»	Таганайское	63	10, 22, 2, 16, 23, 30, 31, 32	1,0
	Чернореченское	20	16, 17, 19, 26, 20	
Экологическая тропа «На краю леса»	Таганайское	91	23, 4, 25, 26	0,3
Экологическая тропа «Таганай за 600 шагов»	Таганайское	58	27, 23, 22, 37, 21	0,6
	Шумгинское	114	22	
Экологическая тропа «Здесь Европа встречается с Азией»	Чернореченское	92	13, 14, 15	4,0
		90	19, 17, 15, 10, 9, 11, 12, 22, 21, 20, 2, 5, 14	
		93	3, 2	
		91	1, 10, 11, 12, 13	
Туристическая тропа (приют «Таганай» – гора Круглица)	Таганайское	45	16, 15, 14, 13, 11, 9, 8, 2, 7	0,8
		44	5, 2, 23	
		40	16	
Туристическая тропа (приют «Гремучий ключ» – Митькины скалы)	Таганайское	45	16, 15, 14, 13, 11, 9, 8, 2, 7	0,5
		44	5, 2, 23	
		40	16	
Туристическая тропа (приют «Гремучий ключ» – вершина Бараньи лбы)	Таганайское	61	6, 12, 22	0,7
		62	2, 1, 6, 7, 8, 18	
Туристическая тропа (приют «Белый ключ» – вершина Перья)	Таганайское	61	20, 19, 12, 22, 17, 16, 5, 18	1,5
		73	14, 12, 3, 4, 39	
Лесная дорога технологическая (ЭТК «Центральная усадьба»- перекрёсток на Верхней тропе	Таганайское	91	15, 4, 3, 57, 59	2,1
		88	11, 10, 14	
		89	20, 9, 11, 1, 4, 5,	

Наименование объекта	Местонахождение			Площадь, га
	Участковое лесничество	Квартал	Выдел	
1	2	3	4	5
место отдыха «Железный мост»)			33	
		73	29, 17, 31, 1, 24, 23, 14, 7	
Туристическая тропа (место отдыха «Железный мост» – Нижняя тропа – туристическая стоянка «Монблан» – г. Монблан)	Таганайское	89	5, 6, 7	2,7
		73	33, 32, 35	
		74	16, 15	
	Чернореченское	27	46, 45, 48, 27, 33, 34, 52, 37, 36, 38, 39, 40, 41, 43, 42	
		28	27, 12, 11, 10, 9, 4	
		29	9, 3, 5, 38	
		21	39, 20, 21, 44, 18, 22, 43, 17, 8, 9, 38	
		22	5, 3, 4, 6	
Лесная дорога, туристическая тропа (эколого-туристический комплекс «Семибратка» – Уральский хребет – приют «Киалимский кордон»)	Чернореченское	92	3, 4, 7, 13, 14, 12, 11, 19, 16	12,4
		90	17, 16, 15, 10, 9, 2, 5, 13, 26, 30	
		91	14, 1, 2, 16, 15	
		89	26, 27, 22, 23, 7, 14, 8, 31	
		87	21, 23, 24, 15, 20, 16, 13, 14, 3, 6, 5, 26	
		84	28, 22, 20, 16, 11, 10, 4, 31	
		77	51, 50, 36, 28, 29, 30, 59, 21, 18, 60	
		72	34, 29, 22, 11, 12, 3, 4, 5, 13, 35	
		65	30, 29, 21, 19, 5, 3, 4, 32	
		58	13, 14, 4, 5	
		51	4, 15, 16, 18, 8, 9, 10, 19	
		43	28, 29, 34	
		44	26, 25, 16, 29	
		43	29, 34, 18, 17, 13, 5, 33, 9, 2, 32, 4, 13	
		33	54, 41, 36, 21, 26, 3, 8, 14, 58,	

Наименование объекта	Местонахождение			Площадь, га
	Участковое лесничество	Квартал	Выдел	
1	2	3	4	5
			57, 63, 64	
		26	37, 36, 35, 38, 33, 31, 28, 23, 22, 18, 16, 9, 10, 2, 5, 4, 45	
		18	26, 25, 20	
		19	21, 19, 17, 20, 9, 2, 25	
		11	16, 14, 23	
		12	12, 17, 25, 8, 3, 2, 26	
		5	28, 21, 17, 12, 5, 4, 31, 44	
		4	20, 18, 16, 12, 8, 7, 3, 29, 30	
	Таганайское	37	22, 15, 12, 23, 29	
		36	26, 25, 13, 11, 47	
Лесная дорога (бывший Куштумгинский тракт) от железнодорожного тоннеля к лесной дороге по Уральскому хребту	Чернореченское	79	5, 11, 12, 13, 14, 15, 8, 9, 29, 10	3,4
		80	11, 12, 13, 3, 6, 9, 14, 8	
		81	1, 2	
		74	27, 25, 22, 21	
		75	23, 17, 18, 16, 11, 7, 8	
		69	19, 22	
		70	1, 17, 7, 18, 16, 23, 12, 6, 24	
		63	15, 16, 18, 20	
		64	2, 23, 25, 32	
		71	4, 5, 13	
	72	1, 10, 12, 3, 35		
Лесная дорога на г. Юрму (восточный склон)	Юрминское	31	37, 24, 40, 26, 28, 29, 30, 31, 32, 33, 34	3,3
		32	28, 43, 42, 38, 39, 40, 45	
		33	25, 26, 19, 20, 23, 24, 17	
		34	9, 8, 4, 5, 6, 37	
		35	1, 2, 24	
		29	21, 17, 20, 18, 14, 19, 24	
		36	1, 7, 9, 6, 5, 4, 16, 17	
		37	3, 4, 2, 20	

Наименование объекта	Местонахождение			Площадь, га
	Участковое лесничество	Квартал	Выдел	
1	2	3	4	5
Лесная дорога от квартала 29 Юрминского участкового лесничества до вершины г. Юрма и до г. Лиственная	Юрминское	29	19, 24	4,0
		30	14, 17, 4, 13, 2, 1, 24	
		27	17, 13, 11, 12, 15, 16, 21	
		26	12, 11, 33, 10, 1, 2, 36	
Лесная дорога от реки 3-я Шумга – до приюта «Киалимский кордон»	Юрминское	34	26, 30, 32, 37, 38	10,5
		41	33	
		42	16, 17, 18, 19, 12, 20, 22, 26	
		43	21, 13, 20, 15, 9, 16, 17, 18	
		44	10, 11, 17, 16, 18	
		52	4, 10, 17, 16	
		60	5, 4, 3, 16, 11, 18	
	Таганайское	2	13, 17, 18, 20	
		3	17, 22	
		9	2, 1, 24, 12, 25	
		8	4, 5, 6, 11	
		16	4, 30, 6, 7, 13, 12, 31	
		17	9, 8, 4, 17, 21, 22	
		24	8, 9, 10, 19, 15, 35, 18, 5, 22, 21, 23	
		25	9, 10, 11, 5, 13, 16, 18	
		31	4, 2, 15, 17	
		30	20, 27, 24, 18, 16, 29	
		29	46, 45, 48, 55	
		37	1, 2, 9, 29	
		36	9, 10, 11, 47	
Лесная дорога по западной границе Юрминского участкового лесничества	Юрминское	23	55	3,3
		16	50	
		13	31	
		9	24	
		8	19	
		10	48	
Лесная дорога через Юрминское участковое лесничество	Юрминское	29	21, 16, 15, 12, 10, 1, 5, 22, 23	4,6
		26	31, 22, 21, 1, 34, 35	
		20	26	
		17	14	

Наименование объекта	Местонахождение			Площадь, га
	Участковое лесничество	Квартал	Выдел	
1	2	3	4	5
		10	57	
		8	19	
		5	17	
		3	24	
		1	17	
Лесная дорога р. Чёрная – р. Шумга 1 – р. Шумга 2 – р. Шумга 3.	Шумгинское	44	27, 28, 29, 19, 20, 15, 12, 57	8,8
		45	1, 13, 14, 3, 4, 5, 6, 7, 8, 9, 10, 59	
		35	18, 19, 8, 9, 10, 11, 12, 22, 29	
		46	3, 4, 23	
		47	1	
		36	17, 27, 18, 16, 10, 11, 29	
		37	1, 2, 4, 5, 38	
		21	32, 34	
		22	28	
		11	31	
		12	26	
		4	23, 24, 25	
		Юрминское	54	
	46		30, 33	
	55		23, 24	
	56		25, 26	
	57		34	
	49		29	
	41		33	
	Туристическая тропа «Большая Уральская тропа»	Таганайское	91	32, 15, 16, 17, 14, 4, 3, 57, 58
88			11, 10, 3, 5, 16	
72			27, 34	
73			27, 22, 21, 20, 19, 18, 17, 1, 13, 14, 11, 7, 6, 5, 39	
61			20, 21, 22	
62			13, 12, 9, 10, 8, 5, 4, 3, 18	
63			18, 17, 10, 32	
56			22, 23, 16, 18, 14, 15, 13, 8, 24	
57			6, 26	
50			3, 4, 5, 7, 11	
43			23, 24, 13, 25	
44			4, 10, 11, 23	

Наименование объекта	Местонахождение			Площадь, га	
	Участковое лесничество	Квартал	Выдел		
1	2	3	4	5	
		45	18, 17, 15, 16, 6, 30, 14		
		42	18, 38		
		34	32, 33, 38, 56		
		35	7, 6, 5, 4, 3, 21, 17, 30, 18, 32, 20, 22, 33, 34, 23, 25, 26, 27, 28, 36, 55		
		36	15, 19, 20, 16, 12, 11, 10, 9		
		37	1, 2, 9, 29		
		29	46, 45, 48, 55		
		30	20, 27, 24, 18, 16, 29		
		31	4, 2, 15, 17		
		24	5, 8, 9, 10, 19, 15, 35, 18, 22, 21, 23		
		17	4, 9, 8, 17, 21, 22		
		16	4, 30, 6, 7, 13, 12, 31		
		8	4, 5, 6, 11		
		9	1, 2, 4, 5, 12, 24, 25		
		3	19		
		4	17, 16, 14, 15		
		5	5, 6, 7		
		Юрминское	2		15
			4		18
	7		38		
	12		23		
	15		23		
	19		27		
	22		30		
	27		20		

Поквартальная карта-схема подразделения лесов по целевому назначению с нанесением местоположения существующих и проектируемых особо охраняемых природных территорий и объектов, объектов лесной, лесоперерабатывающей инфраструктуры, объектов, не связанных с созданием лесной инфраструктуры приведена в Приложении 4.



Схематическая карта

подразделения лесов лесничества национальный парк «Таганай»
по целевому назначению с нанесением местоположения существующих и проектируемых
особо охраняемых природных территорий и объектов, объектов лесной,
лесоперерабатывающей инфраструктуры, объектов, не связанных
с созданием лесной инфраструктуры

Челябинской области
Лесоустройство 2013 г
Общая площадь 56843 га



Условные обозначения:

-  - Защитные леса, расположенные на особо охраняемых природных территориях
 - Границы участковых лесничеств

- ① - Юрминское участковое лесничество
- ② - Шумгинское участковое лесничество
- ③ - Таганайское участковое лесничество
- ④ - Чернореченское участковое лесничество

Существующие объекты лесной инфраструктуры:



1. Эколого-туристический комплекс «Центральная усадьба».
2. Туристический приют «Гремучий ключ».
3. Туристический приют «Белый ключ».
4. Туристический приют «Таганай».
5. Туристический приют «Метеостанция».
6. Туристический приют «Киалимский кордон».
7. Эколого-туристический комплекс «Чёрная скала».
8. Эколого-туристический комплекс «Семибратка».



9. Туристическая стоянка «Веселый ключ».
10. Туристическая стоянка «Горбатый мост».
11. Туристическая стоянка «Имени Гарбера».



12. Место отдыха «Заячья поляна».
13. Место отдыха «Малый Киалимчик».
14. Место отдыха «Верхняя стрелка».
15. Место отдыха «Стрелка».
16. Место отдыха «Писанный камень».
17. Место отдыха «Железный мост».
18. Место отдыха «Гремучие ключи».
19. Место отдыха «Тёщин язык».



20. Верхняя туристическая тропа (эколого-туристический комплекс «Центральная усадьба» - приют «Белый ключ» - приют «Гремучий ключ» - приют «Таганай», через место отдыха «Заячья поляна»).
21. Нижняя туристическая тропа (эколого-туристический комплекс «Центральная усадьба» - место отдыха «Железный мост» - бывшая Карабашская ЛЭП - приют «Таганай» - приют «Киалимский кордон» - приют «Метеостанция»).
22. Туристическая тропа (эколого-туристический комплекс «Светлая поляна» - туристическая стоянка «Монблан» - перекрёсток с Нижней тропой).
23. Туристическая тропа (место отдыха «Стрелка» - место отдыха «Верхняя стрелка»).
24. Туристическая тропа «К Большой каменной реке» (эколого-туристический комплекс «Центральная усадьба» - место отдыха «Тёщин язык» - туристическая стоянка «Веселый ключ»).
25. Туристическая тропа «Лыжня за облака» (эколого-туристический комплекс «Центральная усадьба» - гора Двуглавая сопка (западный склон) - гора Откликной гребень (западный склон) - гора Круглица - приют «Таганай» - нижняя тропа - место отдыха «Железный мост» - пожарная просека - лыжня на эколого-туристический комплекс «Центральная усадьба»).
26. Туристическая тропа «Забег за облака».
27. Лыжные тропы около эколого-туристических комплексов «Центральная усадьба», «Светлая поляна», «Семибратка», (часть «Лыжня за облака»).
28. Туристическая тропа «Курганская».
29. Экологические тропы «На краю леса», «Таганай за 600 шагов», «Здесь Европа встречается с Азией».
30. Туристическая тропа (приют «Таганай» - гора Круглица).
31. Туристическая тропа (приют «Гремучий ключ» - Митькины скалы).

32. Туристическая тропа (приют «Гремучий ключ» - вершина Бараньи лбы).
33. Туристическая тропа (приют «Белый ключ» - вершина Перья).
34. Лесная дорога технологическая (ЭТК «Центральная усадьба» - перекрёсток на Верхней тропе - место отдыха «Железный мост»).
35. Туристическая тропа (Железный мост - Нижняя тропа - туристическая стоянка «Монблан» - г. Монблан).
36. Лесная дорога, туристическая тропа (эколого-туристический комплекс «Семибратка» - Уральский хребет - приют «Киалимский кордон»).
37. Лесная дорога от железнодорожного тоннеля к дороге по Уралу (Куштумгинский тракт).
38. Лесная дорога на г. Юрму (восточный склон).
39. Лесная дорога от перекрёстка 29 квартала Юрминского участкового лесничества до вершины г. Юрма и до г. Лиственная.
40. Лесная дорога от реки 3-я Шумга – до приюта «Киалимский кордон».
41. Лесная дорога по западной границе Юрминского участкового лесничества.
42. Лесная дорога через Юрминское участковое лесничество.
43. Лесная дорога р.Чёрная - р. Шумга 1 - р. Шумга 2 - р. Шумга 3.
44. Туристическая тропа «Большая Уральская тропа».

Планируемые объекты, связанные и не связанных с созданием лесной инфраструктуры:



1. Место отдыха «Ицыл».
2. Место отдыха «Перевал».
3. Место отдыха «Малый Таганай».
4. Место отдыха «Урал».
5. Место отдыха «Майские поляны».
6. Место отдыха «За Откликным».
7. Место отдыха «Три брата».
8. Место отдыха «Сундук».



9. Туристический стоянка «Монблан».
10. Туристическая стоянка «Воинская часть».
22. Туристическая стоянка «Полина».
23. Туристическая стоянка «Киалим».



11. Туристический приют «Лесной».
12. Эколого-туристический комплекс «Магнитка».
13. Эколого-туристический комплекс «Светлая поляна».



14. Туристическая тропа (эколого-туристический комплекс «Чёрная скала» - приют «Лесной»).
15. Туристическая тропа (эколого-туристический комплекс «Светлая поляна» - гора Малый Таганай (гора Шабаш) - перекрёсток дороги за Средним Таганаем).
16. Туристическая тропа (эколого-туристический комплекс «Магнитка» - приют «Лесной» - г. Откликной гребень – место отдыха «Майские поляны»).
17. Туристическая тропа на стоянку «Имени Гарбера» (Нижняя таганайская тропа - стоянка «Имени Гарбера»).
18. Туристическая тропа (эколого-туристический комплекс «Светлая поляна» - гора Малый Таганай (гора Шабаш)).



19. Родник у автодороги г. Златоуст - п. Магнитка.
20. Родник за воинской частью.



21. Километровые столбы.

1.2. Виды разрешенного использования лесов на территории лесничества с распределением по кварталам

Таблица 5

Виды разрешенного использования лесов

Виды разрешенного использования лесов	Наименование участкового лесничества	Перечень кварталов или их частей	Площадь, га
1	2	3	4
Заготовка древесины (гражданами для собственных нужд)	Таганайское	Рекреационная зона	10 558
		Кварталы 4–5, 8–11, 16–18, 22–25, 26 (выдел 27), 27 (выделы 2–11, 14–40), 28–38, 40–57, 58 (выделы 21–22, 37), 59–63, 72–74	
	Таганайское	Хозяйственная зона	3763
		Кварталы 58 (выделы 1–20, 23–36, 38–44), 64–65, 67–71, 75–76, 78–84, 85 (выделы 1–29, 31, 34–38, 40–42), 86–91	
	Чернореченское	Рекреационная зона	6085
		Кварталы 1, 4–6, 12–14, 18–22, 26–29, 33–34, 37–38, 43–44, 46, 51–53, 58, 60, 65, 86, 87 (выделы 1–2, 8–10, 13–27), 88–91	
		Хозяйственная зона	3143
	Шумгинское	Рекреационная зона	751
		Кварталы 79, 80, 86–87, 95–96, 107, 114 (выдел 22)	
		Хозяйственная зона	3373
	Всего:		27 673
Заготовка живицы	-	Запрещена.	-
Заготовка и сбор недревесных лесных ресурсов (гражданами для собственных нужд)	Таганайское	Рекреационная зона	10 558
		Кварталы 4–5, 8–11, 16–18, 22–25, 26 (выдел 27), 27 (выделы 2–11, 14–40), 28–38, 40–57, 58 (выделы 21–22, 37), 59–63, 72–74	
	Таганайское	Хозяйственная зона	3763
		Кварталы 58 (выделы 1–20, 23–36, 38–44), 64–65, 67–71, 75–76, 78–84, 85 (выделы 1–29, 31, 34–38, 40–42), 86–91	

Виды разрешенного использования лесов	Наименование участкового лесничества	Перечень кварталов или их частей	Площадь, га
1	2	3	4
	Чернореченское	Рекреационная зона	6085
		Кварталы 1, 4–6, 12–14, 18–22, 26–29, 33–34, 37–38, 43–44, 46, 51–53, 58, 60, 65, 86, 87 (выделы 1–2, 8–10, 13–27), 88–91	
		Хозяйственная зона	3143
		Кварталы 35–36, 45, 59, 66–84, 87 (выделы 3–7, 11–12), 92–93	
	Шумгинское	Рекреационная зона	751
		Кварталы 79–80, 86–87, 95–96, 107, 114 (выдел 22)	
		Хозяйственная зона	3373
		Кварталы 44, 58–59, 66, 73, 78, 84, 90 (выделы 2–13, 22–45), 91, 98, 99 (выделы 1–38, 40–63), 100, 104, 108–113, 114 (выделы 1–21, 23–40), 116–117	
	Всего:		27673
	Заготовка пищевых лесных ресурсов и сбор лекарственных растений (гражданами для собственных нужд)	Таганайское	Рекреационная зона
Кварталы 4–5, 8–11, 16–18, 22–25, 26 (выдел 27), 27 (выделы 2–11, 14–40), 28–38, 40–57, 58 (выделы 21–22, 37), 59–63, 72–74			
Хозяйственная зона			3763
		Кварталы 58 (выделы 1–20, 23–36, 38–44), 64–65, 67–71, 75–76, 78–84, 85 (выделы 1–29, 31, 34–38, 40–42), 86–91	
Чернореченское		Рекреационная зона	6085
		Кварталы 1, 4–6, 12–14, 18–22, 26–29, 33–34, 37–38, 43–44, 46, 51–53, 58, 60, 65, 86, 87 (выделы 1–2, 8–10, 13–27), 88–91	
		Хозяйственная зона	3143
		Кварталы 35–36, 45, 59, 66–84, 87 (выделы 3–7, 11–12), 92–93	
Шумгинское		Рекреационная зона	751
		кварталы 79–80, 86–87, 95–96, 107, 114 (выдел 22)	
	Хозяйственная зона	3373	
	Кварталы 44, 58–59, 66, 73, 78, 84, 90 (выделы 2–13, 22–45), 91, 98, 99 (выделы 1–38, 40–63), 100, 104, 108–113, 114 (выделы 1–21, 23–40), 116–117		

Виды разрешенного использования лесов	Наименование участкового лесничества	Перечень кварталов или их частей	Площадь, га
1	2	3	4
	Всего:		27 673
Осуществление видов деятельности в сфере охотничьего хозяйства (проведение биотехнических мероприятий)	Таганайское	Кварталы 1–91	17 978
	Чернореченское	Кварталы 1–93	15 240
	Шумгинское	Кварталы 1–117	15 283
	Юрминское	Кварталы 1–60	8342
	Всего:	Промысловая, спортивная и любительская охота запрещена. Промышленное, спортивное и любительское рыболовство запрещены.	56 843
Ведение сельского хозяйства	Таганайское	Сенокосение	20,0
		Особо охраняемая зона (режимное сенокосение в целях обеспечения пожарной безопасности)	
		Кварталы 66 (выделы 3, 5, 8, 10), 77 (выделы 2, 11–12)	210,5
		Хозяйственная зона	
		Кварталы 64 (выделы 4, 7, 11), 65 (выделы 2, 7, 13, 17–18, 22, 23), 67 (выдел 1), 68 (выделы 5, 7), 69 (выделы 8, 13, 20, 23, 34, 38, 40), 75 (выделы 1, 8, 11), 76 (выделы 1, 5–6, 16), 78 (выдел 13), 79 (выделы 4, 8, 10, 16), 80 (выделы 6, 8, 10, 13), 81 (выдел 20), 82 (выделы 2, 4, 10, 15), 83 (выделы 2, 10, 14, 16, 26, 28), 84 (выделы 2–5, 19), 85 (выделы 3, 5, 9, 12–13, 18, 21–22, 24, 26, 28, 31, 38), 86 (выделы 6, 11)	
		Пастьба скота	
		Хозяйственная зона	3,2
		Квартал 91 (выдел 27)	
		Пчеловодство	10 558
		Рекреационная зона	
Кварталы 4–5, 8–11, 16–18, 22–25, 26 (выдел 27), 27 (выделы 2–11, 14–40), 28–38, 40–57, 58 (выделы 21–22, 37), 59–63, 72–74			
Хозяйственная зона	3763		
Кварталы 58 (выделы 1–20, 23–36, 38–44), 64–65, 67–71, 75–76, 78–84, 85 (выделы 1–29, 31, 34–38, 40–42), 86–91			
	Чернореченское	Сенокосение	

Виды разрешенного использования лесов	Наименование участкового лесничества	Перечень кварталов или их частей	Площадь, га
1	2	3	4
		Особо охраняемая зона (режимное сенокошение в целях обеспечения пожарной безопасности)	12,8
		Кварталы 63 (выделы 6, 18), 64 (выдел 2)	
		Рекреационная зона (режимное сенокошение в целях обеспечения пожарной безопасности)	3,8
		Квартал 91 (выдел 9)	
		Хозяйственная зона	24,8
		Кварталы 36 (выдел 27), 70 (выдел 7), 73 (выдел 9), 76 (выдел 3)	
		Пчеловодство	6085
		Рекреационная зона	
		Кварталы. 1, 4–6, 12–14, 18–22, 26–29, 33–34, 37–38, 43–44, 46, 51–53, 58, 60, 65, 86, 87 (выделы 1–2, 8–10, 13–27), 88–91	3143
		Хозяйственная зона	
		Кварталы 35–36, 45, 59, 66–84, 87 (выделы 3–7, 11–12), 92–93	64,3
	Шумгинское	Сенокошение	
		Хозяйственная зона	
		Кварталы 44 (выделы 43, 46), 84 (выдел 7), 98 (выделы 5–6, 11, 17, 19, 22, 29–30, 32, 41–44, 49, 51–52), 99 (выделы 2, 10, 22–23), 108 (выделы 11–13, 16, 30, 38, 48, 55), 109 (выделы 1, 8, 13, 37, 47)	84,0
		Пастьба скота	
		Хозяйственная зона	
		Кварталы 58 (выделы 20, 23), 66 (выдел 20), 90 (выделы 2–3, 5, 31), 99 (выделы 6, 8, 11, 14, 28, 40, 55), 100 (выделы 1, 3–4), 117 (выделы 2–3, 11)	751
		Пчеловодство	
		Рекреационная зона	
		Кварталы 79–80, 86–87, 95–96, 107, 114 (выдел 22)	3373
		Хозяйственная зона	
		Кварталы 44, 58–59, 66, 73, 78, 84, 90 (выделы 2–13, 22–45), 91, 98, 99 (выделы 1–38, 40–63), 100, 104, 108–113, 114 (выделы 1–21, 23–40), 116–	

Виды разрешенного использования лесов	Наименование участкового лесничества	Перечень кварталов или их частей	Площадь, га	
1	2	3	4	
		117		
	Всего:	Сенокошение	336,2	
		Пастьба скота	87,2	
		Пчеловодство	27 673	
Осуществление рыболовства	-	Промышленное, спортивное и любительское рыболовство запрещены.	-	
Осуществление научно-исследовательской деятельности, образовательной деятельности	Научно-исследовательская деятельность			
	Таганайское	Кварталы 1–91	17 978	
	Чернореченское	Кварталы 1–93	15 240	
	Шумгинское	Кварталы 1–117	15 283	
	Юрминское	Кварталы 1–60	8342	
	Всего:		56 843	
	Образовательная деятельность			
	Таганайское	Особо охраняемая зона		1861
		Кварталы 1–3, 7, 15, 39, 66, 77, 85 (выделы 30, 32–33, 39)		
		Рекреационная зона		10 558
		Кварталы 4–5, 8–11, 16–18, 22–25, 26 (выдел 27), 27 (выделы 2–11, 14–40), 28–38, 40–57, 58 (выделы 21–22, 37), 59–63, 72–74		
	Хозяйственная зона		3763	
	Кварталы 58 (выделы 1–20, 23–36, 38–44), 64–65, 67–71, 75–76, 78–84, 85 (выделы 1–29, 31, 34–38, 40–42), 86–91			
	Чернореченское	Особо охраняемая зона		1514
		Кварталы 10–11, 30, 39, 47, 54, 61–64, 85		
		Рекреационная зона		6085
		Кварталы 1, 4–6, 12–14, 18–22, 26–29, 33–34, 37–38, 43–44, 46, 51–53, 58, 60, 65, 86, 87 (выделы 1–2, 8–10, 13–27), 88–91		
Хозяйственная зона		3143		
Кварталы 35–36, 45, 59, 66–84, 87 (выделы 3–7, 11–12), 92–93				
Шумгинское	Особо охраняемая зона		7625	
	Кварталы 1, 9–10, 18–20, 26–28, 33–37, 45–57, 60–65, 67–72, 74–77, 81–			

Виды разрешенного использования лесов	Наименование участкового лесничества	Перечень кварталов или их частей	Площадь, га
1	2	3	4
		83, 85, 88–89, 90 (выделы 14–21), 92–94, 97, 99 (выдел 39), 101–103, 105–106, 115	751
		Рекреационная зона Кварталы 79–80, 86–87, 95–96, 107, 114 (выдел 22)	
		Хозяйственная зона Кварталы 44, 58–59, 66, 73, 78, 84, 90 (выделы 2–13, 22–45), 91, 98, 99 (выделы 1–38, 40–63), 100, 104, 108–113, 114 (выделы 1–21, 23–40), 116–117	3373
	Юрминское	Особо охраняемая зона Кварталы 2, 4, 7, 12, 15, 19, 22, 26–27, 29–38, 42–44, 52, 60	3349
	Всего:		42 022
Осуществление рекреационной деятельности	Таганайское	Особо охраняемая зона Кварталы 1–3, 7, 15, 39, 66, 77, 85 (выделы 30, 32–33, 39)	1861
		Рекреационная зона Кварталы 4–5, 8–11, 16–18, 22–25, 26 (выдел 27), 27 (выделы 2–11, 14–40), 28–38, 40–57, 58 (выделы 21–22, 37), 59–63, 72–74	10 558
		Хозяйственная зона Кварталы 58 (выделы 1–20, 23–36, 38–44), 64–65, 67–71, 75–76, 78–84, 85 (выделы 1–29, 31, 34–38, 40–42), 86–91	3763
		Чernореченское	Особо охраняемая зона Кварталы 10–11, 30, 39, 47, 54, 61–64, 85
	Чernореченское	Рекреационная зона Кварталы 1, 4–6, 12–14, 18–22, 26–29, 33–34, 37–38, 43–44, 46, 51–53, 58, 60, 65, 86, 87 (выделы 1–2, 8–10, 13–27), 88–91	6085
		Хозяйственная зона Кварталы 35–36, 45, 59, 66–84, 87 (выделы 3–7, 11–12), 92–93	3143
		Шумгинское	Особо охраняемая зона Кварталы 1, 9–10, 18–20, 26–28, 33–37, 45–57, 60–65, 67–72, 74–77, 81–83, 85, 88–89, 90 (выделы 14–21), 92–94, 97, 99 (выдел 39), 101–103, 105–106, 115;

Виды разрешенного использования лесов	Наименование участкового лесничества	Перечень кварталов или их частей	Площадь, га
1	2	3	4
		Рекреационная зона	751
		Кварталы 79–80, 86–87, 95–96, 107, 114 (выдел 22)	
		Хозяйственная зона	3373
	Кварталы 44, 58–59, 66, 73, 78, 84, 90 (выделы 2–13, 22–45), 91, 98, 99 (выделы 1–38, 40–63), 100, 104, 108–113, 114 (выделы 1–21, 23–40), 116–117		
	Юрминское	Особо охраняемая зона	3349
	Кварталы 2, 4, 7, 12, 15, 19, 22, 26–27, 29–38, 42–44, 52, 60		
	Всего:		42 022
Создание лесных плантаций и их эксплуатация	-	Не предусматривается.	-
Создание лесных питомников и их эксплуатация	-	Не предусматривается.	-
Выращивание лесных плодовых, ягодных, декоративных растений, лекарственных растений	-	Не предусматривается.	-
Выполнение работ по геологическому изучению недр, разведке и добыче полезных ископаемых	-	Запрещено.	-
Строительство и эксплуатация водохранилищ и иных искусственных водных объектов, создание и расширение территорий морских и речных портов, строительство, реконструкция и	-	Запрещено.	-

Виды разрешенного использования лесов	Наименование участкового лесничества	Перечень кварталов или их частей	Площадь, га	
1	2	3	4	
эксплуатация гидротехнических сооружений				
Строительство, реконструкция, эксплуатация линейных объектов	Строительство, реконструкция, ремонт и эксплуатация линейных объектов			
	Линейные объекты, связанные с функционированием национального парка			
	Таганайское	Хозяйственная зона		3,6
		Кварталы 91 (выделы 32–33, 25, 18–19, 27–28), 90 (выделы 3, 27), 58 (выдел 27)		
	Чернореченское	Хозяйственная зона		
		Кварталы 59 (выделы 10, 25, 30), 93 (выделы 1–2)		
	Шумгинское	Хозяйственная зона		
		Квартал 114 (выдел 22)		
	Реконструкция, ремонт и эксплуатация линейных объектов			
	Линейные объекты, существующие в границах национального парка			
	Таганайское	Хозяйственная зона		34,3
		Кварталы 69 (выделы 5, 45, 47, 49), 70 (выдел 34), 86 (выдел 7), 87 (выдел 9), 90 (выдел 3), 91 (выдел 28)		
	Чернореченское	Хозяйственная зона		110,0
		Кварталы 59 (выдел 25), 66 (выдел 4), 67 (выдел 20), 68 (выдел 29), 69 (выдел 19), 70 (выдел 22), 71 (выдел 12), 72 (выдел 34), 74 (выделы 3, 34), 75 (выдел 17), 76 (выдел 21), 77 (выдел 21), 79 (выдел 23), 80 (выдел 22), 81 (выделы 4, 29), 82 (выделы 9, 34), 83 (выдел 14), 84 (выдел 27), 87 (выдел 3)		
Шумгинское	Хозяйственная зона		39,3	
	Кварталы 90 (выдел 39), 99 (выдел 31), 100 (выдел 12), 104 (выдел 18), 112 (выдел 16), 113 (выделы 12,19), 114 (выдел 31), 116 (выдел 11)			
Всего:			183,6	
Создание и эксплуатация объектов лесоперерабатывающей	-	Не предусматривается.	-	

Виды разрешенного использования лесов	Наименование участкового лесничества	Перечень кварталов или их частей	Площадь, га
1	2	3	4
инфраструктуры			
Проведение изыскательских работ	-	Не предусматривается.	-
Осуществление религиозной деятельности	-	Запрещена организация религиозных мероприятий.	-
Мероприятия по охране, защите, воспроизводству лесов	Таганайское	1-91	17978
	Чернореченское	1-93	15240
	Шумгинское	1-117	15283
	Юрминское	1-60	8342
	Всего:		56843

ГЛАВА 2.

2.1. Нормативы, параметры и сроки использования лесов для заготовки древесины

Намеченные лесохозяйственные работы на территории национального парка «Таганай» направлены на сохранение и повышение экологической, научной, рекреационной и культурной ценности природных комплексов и объектов и дифференцированы по функциональным зонам. В их основу положены природоохранные аспекты проведения лесохозяйственных мероприятий.

Все запроектированные мероприятия в лесохозяйственном регламенте на предстоящий период решают следующие задачи:

- 1) восстановление нарушенных природных комплексов вследствие предыдущей хозяйственной деятельности;
- 2) сохранение природных комплексов и эталонных природных участков леса и объектов;
- 3) создание благоприятных условий для регулируемого отдыха;
- 4) формирование устойчивых коренных природных сообществ в соответствующих им природно-климатических условиях.

Заготовка древесины на территории национального парка «Таганай» регулируется Федеральным законом от 14 марта 1995 года № 33-ФЗ «Об особо охраняемых природных территориях», приказом Министерства природных ресурсов и экологии Российской Федерации от 25.02.2015 г. № 71 «Об утверждении Положения о национальном парке «Таганай».

На территории национального парка запрещается любая деятельность, которая может нанести ущерб природным комплексам и объектам растительного и животного мира, культурно-историческим объектам и которая противоречит целям и задачам национального парка, в том числе заготовка древесины (за исключением заготовки гражданами древесины для собственных нужд).

В заповедной зоне и особо охраняемой зоне запрещается заготовка гражданами древесины для собственных нужд.

В рекреационной зоне и зоне хозяйственного назначения допускается заготовка гражданами древесины для собственных нужд на основании договоров купли-продажи лесных насаждений и мероприятия по сохранению лесов.

2.1.1. Расчётная лесосека для осуществления рубок спелых и перестойных лесных насаждений

В лесах, расположенных на территории национального парка запрещается проведение сплошных рубок лесных насаждений.

Проведение сплошных и выборочных рубок спелых и перестойных лесных насаждений на срок действия лесохозяйственного регламента не планируется, за исключением сплошных санитарных рубок, рубок, связанных с тушением лесных пожаров, в том числе с созданием противопожарных разрывов, и рубок, связанных со строительством, реконструкцией и эксплуатацией линейных объектов, осуществляемых в соответствии с Положением о национальном парке «Таганай».

Таблица 6

Расчётная лесосека для осуществления выборочных рубок спелых и перестойных лесных насаждений на срок действия лесохозяйственного регламента

Показатели	Всего		В том числе по полнотам											
			1,0		0,9		0,8		0,7		0,6		0,3-0,5	
	га	тыс. куб. м	га	тыс. куб. м	га	тыс. куб. м	га	тыс. куб. м	га	тыс. куб. м	га	тыс. куб. м	га	тыс. куб. м
1	2	3	4	5	6	7	8	9	10	11	12	13	14	15
Целевое назначение лесов – защитные леса														
Категория защитных лесов – леса, расположенные на особо охраняемых природных территориях														
Хозяйственная секция														
Всего включено в расчет	-	-	-	-	-	-	-	-	-	-	-	-	-	-
*Средний процент выборки от общего запаса	-	-	-	-	-	-	-	-	-	-	-	-	-	-
Запас, вырубаемый за один приём	-	-	-	-	-	-	-	-	-	-	-	-	-	-
Средний период повторяемости	-	-	-	-	-	-	-	-	-	-	-	-	-	-
Ежегодная расчётная лесосека	-	-	-	-	-	-	-	-	-	-	-	-	-	-
площадь	-	-	-	-	-	-	-	-	-	-	-	-	-	-
корневой	-	-	-	-	-	-	-	-	-	-	-	-	-	-
ликвид	-	-	-	-	-	-	-	-	-	-	-	-	-	-
деловая	-	-	-	-	-	-	-	-	-	-	-	-	-	-

2.1.2. Расчётная лесосека (ежегодный допустимый объём изъятия древесины) для осуществления рубок в средневозрастных, приспевающих, спелых, перестойных лесных насаждениях при уходе за лесами

Рубки ухода за лесами (прореживания, проходные рубки, ландшафтные рубки, иные виды рубок ухода за лесами), направленные на улучшение породного состава и качества древостоев, повышение полезных функций лесов, осуществляются в форме выборочных рубок. Параметры и назначение рубок ухода за лесами определяются в соответствии со статьей 64 Лесного кодекса Российской Федерации, приказом Министерства природных ресурсов и экологии Российской Федерации от 30.07.2020 г. № 534 «Об утверждении правил ухода за лесами», функциональным зонированием территории национального парка.

Таблица 8

Расчётная лесосека (ежегодный допустимый объём изъятия древесины) в средневозрастных, приспевающих, спелых, перестойных лесных насаждениях при уходе за лесами

№ п/п	Показатели	ед. изм.	Виды ухода за лесами					итого	
			прореживания	проходные	рубки обновления	ландшафтные рубки	рубки реконструкции		рубка единичных деревьев
1	2	3	4	5	6	7	8	9	10
1.	Выявленный фонд по лесоводственным требованиям	га	1194,5			156,1			1350,6
		тыс. куб. м	35,0			4,6			39,6
2.	Срок повторяемости	лет	10-20			10-20			
3.	Ежегодный размер пользования								
	площадь	га	76,0			11,8			87,8
	Выбираемый запас								
	корневой	тыс. куб. м	2,1			0,3			2,4
	ликвидный	тыс. куб. м	1,5			0,3			1,8
	деловой	тыс. куб. м	0,8			0,1			0,9

2.1.3. Расчётная лесосека (ежегодный допустимый объём изъятия древесины) при всех видах рубок

Таблица 9

Расчётная лесосека (ежегодный допустимый объём изъятия древесины) при всех видах рубок

площадь - га, запас - тыс.куб.м

Хозяйства	Ежегодный допустимый объём изъятия древесины														
	при рубке спелых и перестойных лесных насаждений			при рубке лесных насаждений при уходе за лесами			при рубке поврежденных и погибших лесных насаждений			при рубке лесных насаждений на лесных участках, предназначенных для строительства, реконструкции и эксплуатации объектов лесной, лесоперерабатывающей инфраструктуры и объектов, не связанных с созданием лесной инфраструктуры*			всего		
	площадь	запас		площадь	запас		площадь	запас		площадь	запас		площадь	запас	
		ликвидный	деловой		ликвидный	деловой		ликвидный	деловой		ликвидный	деловой		ликвидный	деловой
1	2	3	4	5	6	7	8	9	10	11	12	13	14	15	16
Хвойные	-	-	-	47,3	1,1	0,6	16,0	0,7	-	93,6	1,9	0,5	156,9	3,7	1,1
Мягколиственные	-	-	-	40,5	0,7	0,3	-	-	-	93,6	1,8	0,3	134,1	2,5	0,6
Итого	-	-	-	87,8	1,8	0,9	16,0	0,7	-	187,2	3,7	0,8	291,0	6,2	1,7

* В том числе при рубках, связанных с созданием лесной инфраструктуры в целях охраны, защиты, воспроизводства лесов (разрубка, расчистка квартальных, граничных просек, визиров, строительство, ремонт, эксплуатация лесохозяйственных и противопожарных дорог, разрубка противопожарных разрывов и т.п.) и объектов, не связанных с созданием лесной инфраструктуры (строительство, ремонт, эксплуатация хозяйственных, жилых объектов, рекреационных объектов, линейных объектов и т.п., связанных с функционированием парка).

2.1.4. Возрасты рубок

Возрасты рубок спелых и перестойных лесных насаждений по лесничеству национальный парк «Таганай» установлены в соответствии с приказом Федерального агентства лесного хозяйства от 09.04.2015 г. № 105 «Об установлении возрастов рубок».

Таблица 10

Возрасты рубок

Виды целевого назначения лесов, в т.ч. категории защитных лесов	Хозсекции и входящие в них преобладающие породы	Классы бонитета	Возрасты рубок, лет
1	2	3	4
Защитные леса: леса, расположенные на особо охраняемых природных территориях;	Сосна, хвойная Сосна, хвойная	II и выше	VI 101–120
		III и ниже	VII 121–140
	Ель, хвойная Ель, хвойная	III и выше	VI 101–120
		IV и ниже	VII 121–140
	Пихта, хвойная	III и выше	VI 101–120
	Пихта, хвойная	IV и ниже	VII 121–140
	Кедр, хвойная	все бонитеты	VII 241–280
	Лиственница, хвойная	все бонитеты	VII 121–140
	Липа медоносная, мягколиственная	все бонитеты	IX 81–90
	Береза, ольха черная, липа, мягколиственная	все бонитеты	VIII 71–80
	Ольха серая, осина, мягколиственная	все бонитеты	VI 51–60

2.1.5. Процент (интенсивность) выборки древесины с учетом полноты древостоя, состава

Интенсивность рубок ухода определяется количеством вырубаемой древесины (без древесины сухостойных деревьев), выраженным в процентах от запаса насаждения до рубки, а также степенью снижения сомкнутости полога насаждений (при осветлениях и прочистках) или полноты (при прореживании и проходных рубках). Древесина, вырубаемая при прокладке технологических коридоров, включается в общую интенсивность рубок ухода.

По степени изреживания различают следующую интенсивность рубок ухода:

очень слабая - до 10% запаса до рубки, слабая - 11–20%, умеренная - 21–30%, умеренно-сильная - 31–40%, сильная - 41–50%, очень сильная - свыше 50%.

Рубки ухода сильной и очень сильной интенсивности проводятся, как правило, при уходе за молодняками, умеренной - при прореживаниях, слабой и умеренной - при проходных рубках.

Интенсивность рубок ухода (без древесины сухостойных деревьев) устанавливается материалами лесоустройства

2.1.6. Размеры лесосек

Не устанавливаются.

2.1.7. Сроки примыкания лесосек

Не устанавливаются.

2.1.8. Количество зарубов

В связи с отсутствием рубок спелых и перестойных лесных насаждений, связанных с заготовкой древесины, количество зарубов и сроки примыкания лесосек не устанавливаются.

2.1.9. Сроки повторяемости рубок

Повторяемость устанавливается в зависимости от состава, строения, характера смешения пород и общего состава насаждений. Чем выше интенсивность отдельных приемов рубок, тем реже их повторяемость, и наоборот. В сложных и смешанных насаждениях они проводятся чаще, чем в чистых.

Период повторяемости рубок ухода в молодняках принимается кратным 5 годам, прореживания 10 годам, остальные рубки - по состоянию.

2.1.10. Методы лесовосстановления

Проектируется лесовосстановление на вырубках и лесосеках после проведения санитарно-оздоровительных мероприятий способом посадки лесных культур, либо оставлением под естественное заращивание.

2.1.11. Сроки использования лесов для заготовки древесины и другие сведения

Планируется проведение рубок в целях создания противопожарных разрывов по периметру туристической инфраструктуры. Предусматривается расчистка (разрубка) существующих противопожарных разрывов шириной не менее 10-15 м по периметру коллективных садоводческих товариществ (Таганайское участковое лесничество - кварталы 90–91, и.т.д.), квартальных просек, линий электропередач, уборка ветровальной и сухостойной древесины на рекреационных объектах, уборка древесно-кустарниковой растительности при строительстве и эксплуатации хозяйственных, жилых, рекреационных, линейных объектов, связанных с функционированием национального парка. Цель рубок - обеспечение безопасности посетителей парка, защищённость населённых пунктов, имеющих общую границу с лесными (земельными) участками национального парка «Таганай», выполнение требований Правил пожарной безопасности в лесах Российской Федерации, развитие инфраструктуры парка.

2.2. Нормативы, параметры и сроки использования лесов для заготовки живицы

На территории национального парка запрещается любая деятельность, которая может нанести ущерб природным комплексам и объектам растительного и животного мира, культурно-историческим объектам и которая противоречит целям и задачам национального парка, в том числе заготовка живицы.

Использование лесов для заготовки живицы запрещено, Таблица 11 не заполняется.

Таблица 11

Фонд подсочки древостоев

площадь, тыс. га

№ п/п	Показатели	Подсочка		
		целевое назначение лесов		
		защитные леса	эксплуатационные леса	итого
1	2	3	4	5
1.	Всего спелых и перестойных насаждений, пригодных для подсочки:	-	-	-
1.1	Из них:			
	не вовлечены в подсочку	-	-	-
	нерентабельные для подсочки	-	-	-
2.	Ежегодный объём подсочки	-	-	-

2.3. Нормативы, параметры и сроки использования лесов для заготовки и сбора недревесных лесных ресурсов

Использование лесов для заготовки и сбора недревесных лесных ресурсов регламентируется статьей 32 Лесного кодекса Российской Федерации и приказом Министерством природных ресурсов и экологии Российской Федерации от 28.07.2020 г. № 496 «Об утверждении Правил заготовки и сбора недревесных лесных ресурсов».

Заготовка и сбор недревесных лесных ресурсов представляют собой предпринимательскую деятельность, связанную с изъятием, хранением и вывозом соответствующих лесных ресурсов из леса, за исключением случаев заготовки и сбора этих видов ресурсов для собственных нужд граждан.

К недревесным лесным ресурсам, заготовка и сбор которых осуществляются в соответствии с Лесным кодексом Российской Федерации, относятся пни, береста, кора деревьев и кустарников, хворост, валежник, веточный корм, еловая, пихтовая, сосновая лапы, ели или деревья других хвойных пород для новогодних праздников, мох, лесная подстилка, камыш, тростник и подобные лесные ресурсы.

Граждане, юридические лица осуществляют заготовку и сбор недревесных лесных ресурсов, в исключительных случаях, предусмотренных законами субъектов Российской Федерации, допускается осуществление заготовки елей и (или) деревьев других хвойных пород для новогодних праздников гражданами, юридическими лицами на основании договоров купли-продажи лесных насаждений без предоставления лесных участков.

Невыполнение гражданами, юридическими лицами, осуществляющими использование лесов, лесохозяйственного регламента и проекта освоения лесов является основанием для досрочного расторжения договоров аренды лесного участка или договоров купли-продажи лесных насаждений.

Заготовленные недревесные лесные ресурсы являются согласно части 1 статьи 20 Лесного кодекса Российской Федерации собственностью лесопользователя, которому лесной участок передан для использования лесов для заготовки и сбора недревесных лесных ресурсов.

В случае заключения с лесопользователем договора купли-продажи лесных насаждений без предоставления лесных участков для осуществления заготовки елей или деревьев других хвойных пород для новогодних праздников гражданами, юридическими лицами право собственности на такие заготовленные недревесные лесные ресурсы принадлежит лицам, с которыми заключены соответствующие договоры купли-продажи лесных насаждений без предоставления лесных участков.

Заготовка и сбор недревесных лесных ресурсов могут ограничиваться в соответствии со статьей 27 Лесного кодекса Российской Федерации.

Заготовка и сбор недревесных лесных ресурсов могут быть ограничены или запрещены в установленном порядке в районах, загрязненных радиоактивными веществами.

Параметры использования лесов для заготовки недревесных лесных ресурсов

№ п/п	Вид недревесного лесного ресурса	Единица измерения	Ежегодный допустимый объем заготовки
1	2	3	4
1.	Заготовка пней (пнёвого осмола)	куб.м.	Не предусматривается.
2.	Заготовка бересты	кг	Не предусматривается.
3.	Заготовка коры деревьев и кустарников	кг	Не предусматривается.
4.	Заготовка хвороста	куб.м.	<p>Не регламентируется.</p> <p>При заготовке хвороста осуществляется сбор срезанных тонких стволов диаметром в комле до 4 см малоценных сопутствующих пород, подлежащих вырубке или производстве рубок ухода за молодняками естественного и искусственного происхождения основной лесообразующей породы, на которую ведется хозяйство.</p> <p>Заготовка хвороста допускается при расчистке троп и дорог противопожарного назначения, квартальных просек, противопожарных разрывов, линий электропередачи, при проведении мероприятий по охране и защите лесов.</p>
5.	Заготовка валежника	куб.м.	<p>Не регламентируется.</p> <p>При заготовке валежника осуществляется сбор лежащих на поверхности земли остатков стволов деревьев, сучьев, не являющихся порубочными остатками в местах проведения лесосечных работ, и (или) образовавшихся вследствие естественного отмирания деревьев, при их повреждении вредными организмами, буреломе, снеговале, и других природных явлений.</p> <p>Заготовка валежника осуществляется в течение всего года.</p> <p>При заготовке валежника допускается применение ручного инструмента (ручных пил, топоров, легких бензопил).</p> <p>Заготовка валежника допускается в двух зонах: рекреационной зоне и зоне хозяйственного назначения.</p>
6.	Заготовка веточного корма	куб.м.	Не предусматривается.
7.	Заготовка еловых, пихтовых, сосновых лап	кг	<p>1000</p> <p>Заготовка еловых, пихтовых, сосновых лап разрешается только со срубленных деревьев на</p>

			<p>лесосеках при проведении выборочных и сплошных рубок, за исключением опытных и экспериментальных рубок, отбора модельных деревьев на постоянных пробных площадях в лесах, переданных для осуществления научно-исследовательской деятельности, образовательной деятельности.</p> <p>Заготовка хвороста допускается при расчистке троп и дорог противопожарного назначения, квартальных просек, противопожарных разрывов, линий электропередачи, при проведении мероприятий по охране и защите лесов.</p>
8.	Заготовка елей или деревьев других хвойных пород для новогодних праздников	шт.	<p>500</p> <p>Заготовка елей или деревьев других хвойных пород для новогодних праздников в первую очередь производится на лесных участках, подлежащих расчистке (квартальные просеки, противопожарные разрывы, тропы и дороги противопожарного назначения, линии электропередачи и другие площади, где не требуется сохранения подроста и насаждений).</p> <p>Допускается заготовка елей или деревьев других хвойных пород для новогодних праздников из вершинной части срубленных елей.</p>
9.	Заготовка мха, лесной подстилки, опавших листьев, камыша, тростника и подобных лесных ресурсов	кг	Не предусматривается.
10.	Заготовка (выкопка) деревьев, кустарников и лиан на лесных участках	шт.	<p>Не регламентируется.</p> <p>Заготовка (выкопка) деревьев на лесных участках может проводиться на нелесных землях (дороги, просеки) из числа самосева хвойных, твердолиственных пород до 40 лет, мягколиственных пород до 20 лет.</p> <p>Заготовка (выкопка) деревьев может проводиться на лесных участках, подлежащих расчистке (квартальные просеки, противопожарные разрывы, тропы и дороги противопожарного назначения, линии электропередачи и другие площади, где не требуется сохранения подроста и насаждений).</p> <p>Заготовка (выкопка) кустарников подлеска на лесных участках может проводиться в насаждениях с подлеском средней или высокой густоты и преобладанием в его составе заготавливаемого вида. Число оставшихся кустов заготавливаемого вида после выкопки не должно быть менее 1000 штук на гектар.</p> <p>Ямы, оставленные после заготовки (выкопки) деревьев, кустарников и лиан, должны быть</p>

			засыпаны плодородным слоем почвы и заровнены.
11.	Заготовка веников, ветвей и кустарников для метел и плетения	шт.	Не регламентируется. Заготовка веников, ветвей и кустарников лиственных пород для метел и плетения может проводиться на лесных участках, подлежащих расчистке (квартальные просеки, противопожарные разрывы, тропы и дороги противопожарного назначения, линии электропередачи, сенокосы и другие площади, где не требуется сохранения подроста и насаждений), а также со срубленных деревьев на лесосеках при проведении выборочных и сплошных рубок. Заготовка веников, ветвей и кустарников для метел и плетения не допускается при проведении опытных и экспериментальных рубок, отбора модельных деревьев на постоянных пробных площадях в лесах, переданных для осуществления научно-исследовательской деятельности, образовательной деятельности.
12.	Заготовка древесной зелени	кг	Не предусматривается. Заготовка древесной зелени не допускается при проведении опытных и экспериментальных рубок, отбора модельных деревьев на постоянных пробных площадях в лесах, переданных для осуществления научно-исследовательской деятельности, образовательной деятельности.

В лесах, расположенных на особо охраняемых природных территориях федерального значения, допускается заготовка и сбор валежника гражданами для собственных нужд в рамках заготовки и сбора недревесных лесных ресурсов в соответствии с положением о соответствующей особо охраняемой природной территории, правовым режимом и целевым назначением указанных территорий в объёмах и на площадях, определенных лесохозяйственным регламентом лесничества.

В пределах заповедной зоны и особо охраняемой зоны национального парка «Таганай» запрещена заготовка и сбор гражданами недревесных лесных ресурсов.

В рекреационной зоне и зоне хозяйственного назначения допускается заготовка и сбор гражданами недревесных лесных ресурсов для собственных нужд.

Допускается заготовка недревесных лесных ресурсов для функционирования учреждения в целях проведения научно-исследовательских и образовательных (эколого-просветительских) мероприятий.

2.4. Нормативы, параметры и сроки использования лесов для заготовки пищевых лесных ресурсов и сбора лекарственных растений

Отношения, возникающие при заготовке пищевых лесных ресурсов и сборе лекарственных растений, за исключением заготовки и сбора этих видов ресурсов для собственных нужд граждан, регулируются приказом Министерства природных ресурсов и экологии Российской Федерации от 28.07.2020 г. № 494 «Об утверждении правил заготовки пищевых лесных ресурсов и сбора лекарственных растений» в соответствии со статьей 34 Лесного кодекса Российской Федерации, и представляют собой предпринимательскую деятельность, связанную с изъятием, хранением и вывозом таких лесных ресурсов из леса.

К пищевым лесным ресурсам относятся дикорастущие плоды, ягоды, орехи, грибы, семена, березовый сок и подобные лесные ресурсы.

Запрещается осуществлять заготовку и сбор грибов и дикорастущих растений, виды которых занесены в Красную книгу Российской Федерации, красные книги субъектов Российской Федерации, а также грибов и дикорастущих растений, которые признаются наркотическими средствами в соответствии с Федеральным законом от 8 января 1998 года № 3-ФЗ «О наркотических средствах и психотропных веществах».

В соответствии с пунктом «е» части 2 статьи 15 Федерального закона от 14 марта 1995 года № 33-ФЗ «Об особо охраняемых природных территориях» заготовка пищевых лесных ресурсов на территории национального парка запрещена, кроме заготовки таких ресурсов гражданами для собственных нужд.

Под заготовкой пищевых лесных ресурсов для собственных нужд признаётся заготовка пищевых лесных ресурсов для использования их в личных целях без реализации иным лицам.

Под сбором лекарственных растений для собственных нужд признаётся сбор лекарственных растений для использования их в личных целях без реализации иным лицам.

Заготовка пищевых лесных ресурсов и сбор лекарственных растений для собственных нужд граждан разрешена в рекреационной зоне и зоне хозяйственного назначения.

Параметры ежегодного допустимого объема заготовки пищевых лесных ресурсов и сбора лекарственных растений для собственных нужд не регламентируются.

Таблица 13

Параметры использования лесов при заготовке пищевых лесных ресурсов и сборе лекарственных растений

№ п/п	Вид пищевых лесных ресурсов, лекарственных растений	Единица измерения	Ежегодный допустимый объем заготовки
1	2	3	4
Пищевые ресурсы			
1.	Орехи по видам	-	не регламентируется
2.	Ягоды по видам	-	не регламентируется
3.	Грибы по видам	-	не регламентируется

4.	Древесные соки по видам	-	не регламентируется
5.	и т.п.	-	
Лекарственное сырье по видам			
1.	Все виды	-	не регламентируется

2.5. Нормативы, параметры и сроки использования лесов для осуществления видов деятельности в сфере охотничьего хозяйства

Использование лесов для осуществления видов деятельности в сфере охотничьего хозяйства осуществляется в соответствии с приказом Министерства природных ресурсов и экологии Российской Федерации от 12.12.2017 г. № 661 «Об утверждении правил использования лесов для осуществления видов деятельности в сфере охотничьего хозяйства и перечня случаев использования лесов для осуществления видов деятельности в сфере охотничьего хозяйства без предоставления лесных участков».

Охотничье хозяйство вносит свою долю в комплексное использование лесов в виде рационального управления популяциями диких животных и ежегодного получения продукции, в том числе и с площадей, где возраст древостоев не допускает заготовок товарной древесины. Рабочий проект внутривладельческого охотустройства территории Национального парка «Таганай» Челябинской области выполнен в 1998 г. 2-ой Воронежской экспедицией Государственного специализированного лесоустроительного предприятия «Воронежлеспроект» Федеральной службы лесного хозяйства России.

На территории национального парка запрещается любая деятельность, которая может нанести ущерб природным комплексам и объектам растительного и животного мира, культурно-историческим объектам и которая противоречит целям и задачам национального парка, в том числе:

- промысловая, спортивная и любительская охота;
- промышленное, спортивное и любительское рыболовство.

На территории парка предусматривается проведение зимнего маршрутного учёта животных (ЗМУ) и необходимых биотехнических мероприятий.

Таблица 13.1

Параметры разрешенного использования лесов при ведении охотничьего хозяйства

№ п/п	Виды мероприятий	Единица измерения	Ежегодный допустимый объём
1	2	3	4
1.	Устройство и ремонт подкормочных площадок		
	для лося	точка	55
	для зайца-беляка	точка	55
	для косули	точка	55/16

2.	Подкормочные точки		
	для лося и зайца-беляка (в комплексе с солонцом)	точка	55
	для косули	точка	55/16
3.	Устройство кормушек для боровой дичи (в комплексе с порхалищем)	шт.	16
4.	Устройство искусственных гнездовых для водоплавающей дичи	шт.	60
5.	Создание кормовых полей	га	6
6.	Расход кормов:		
	подрубка осины	куб.м	436,8
	соль-лизунец	тонн	3,3
	зерноотходы	тонн	1,19
7.	Изготовление гнездовых	шт.	20
8.	Огораживание муравейников	шт.	10
9.	Ремонт, чистка гнездовых	шт.	20

2.6. Нормативы, параметры и сроки использования лесов для ведения сельского хозяйства

В соответствии со статьей 38 Лесного кодекса Российской Федерации леса могут использоваться для ведения сельского хозяйства (сенокосения, выпаса сельскохозяйственных животных, пчеловодства, северного оленеводства, пантового оленеводства, товарной аквакультуры (товарного рыбоводства), выращивания сельскохозяйственных культур и иной сельскохозяйственной деятельности).

Отношения, возникающие при использовании лесов для ведения сельского хозяйства регулируются приказом Министерства природных ресурсов и экологии Российской Федерации от 02.07.2020 г. № 408 «Об утверждении Правил использования лесов для ведения сельского хозяйства и Перечня случаев использования лесов для ведения сельского хозяйства без предоставления лесного участка, с установлением или без установления сервитута, публичного сервитута».

Предусматривается использование лесных участков (кроме заповедной и особо охраняемой зоны), на которых в составе древесного, кустарникового или травяно-кустарничкового яруса имеются медоносные растения в качестве кормовой базы для медоносных пчёл.

Наибольшую медоносную продуктивность имеют насаждения липы (приспевающие и спелые), а также вырубки и прогалины с обильной травяно-кустарниковой растительностью, сенокосы и пастбища.

Параметры использования лесов для ведения сельского хозяйства

№ п/п	Виды пользований	Единица измерения	Ежегодный допустимый объём
1	2	3	4
1.	Использование пашни	га	-
2.	Сенокошение	га/тонн	336,2/65
3.	Выпас сельскохозяйственных животных	га/голов	-
	а) в лесу	га/голов	-
	б) на выгонах, пастбищах	га/голов	87,2/350
4.	Пчеловодство	га	27673
	а) медоносы:		
	липа	га	-
	травы	га	-
	б) мёдопродуктивность:		
	липа	кг/га	-
	травы	кг/га	-
	в) возможное к содержанию количество пчелосемей	количество пчелосемей	-
5.	Северное оленеводство	га/голов	-
6.	Выращивание сельскохозяйственных культур	га	-
7.	Иная сельскохозяйственная деятельность		-

2.6.1. Сведения о площадях лесных участков, на которых возможно сенокошение, выпас сельскохозяйственных животных, пчеловодство, а также соответствующие нормативы (допустимые объемы)

Использование лесов для сенокошения

Из земель лесного фонда для сенокошения должны использоваться нелесные земли, а также земли, предназначенные для лесовосстановления (вырубки, гари, редины, пустыри, прогалины и другие), до проведения на них лесовосстановления.

В необходимых случаях для сенокошения могут использоваться пригодные для этой цели участки малоценных лесных насаждений, не планируемые под реконструкцию лесных насаждений.

При классификации сенокосов определяют:

- тип сенокоса (заливной, суходольный, заболоченный), естественный он или улучшенный;
- степень зарастания древесно-кустарниковой растительностью;
- факторы, ухудшающие условия заготовки сена, основные виды травостоя, его проективное покрытие, густоту, урожайность, качество.

Если площадь сенокосов занята древесно-кустарниковой растительностью более, чем на 20%, его считают заросшим; если покрыта кочками более, чем на 20% - кочковатым; сенокосы улучшенные – участки с естественными или сеянными травами, где возможна механизированная уборка

травостоя.

Оценка урожайности сена: 10 и более ц/га - хорошая, 6-9 ц/га - средняя, 1-5 ц/га - плохая.

В пределах особо охраняемой зоны и рекреационной зоны запрещается сенокосение, за исключением проводимого в целях обеспечения пожарной безопасности;

В зоне хозяйственного назначения допускается сенокосение на лесных участках, определенных лесохозяйственным регламентом лесничества.

Использование лесов для выпаса сельскохозяйственных животных

Из земель лесного фонда для выпаса сельскохозяйственных животных должны использоваться нелесные земли, а также земли, предназначенные для лесовосстановления (вырубки, гари, редины, пустыри, прогалины и другие), до проведения на них лесовосстановления.

Выпас сельскохозяйственных животных не допускается на землях, занятых лесными культурами, естественными молодняками ценных древесных пород, насаждениями с развитым жизнеспособным подростом, селекционно-лесосеменных, сосновых, елово-пихтовых, ивовых, твердолиственных, орехоплодных плантаций, с проектируемыми мероприятиями по содействию естественному лесовосстановлению и лесовосстановлению хвойными и твердолиственными породами, с легкоразмываемыми и развеиваемыми почвами.

При выпасе сельскохозяйственных животных (за исключением выпаса на огороженных участках или на привязи) должно обеспечиваться предотвращение потравы лесных культур, питомников, молодняков естественного происхождения и других ценных участков леса.

При таксации пастбищ указывают проективное покрытие, основные виды травостоя, его густоту, преобладающие виды растений и их качество, используя региональные шкалы. При их отсутствии можно пользоваться следующими придержками:

хорошие угодья - участки улучшенные и заливные с преобладанием (60% и более) бобово-злаковых компонентов; проективное покрытие травостоя - 60% и более;

плохие угодья - участки естественные и преобладанием (60% и более) грубостебельных трав (крупные осоки, тростник, ситник); проективное покрытие других растительных компонентов до 50%.

В пределах особо охраняемой зоны и рекреационной зоны запрещаются выпас и прогон домашних животных.

В зоне хозяйственного назначения допускаются выпас и прогон домашних животных на лесных участках, определенных лесохозяйственным регламентом лесничества.

Использование лесов для пчеловодства

В качестве кормовой базы для медоносных пчел должны использоваться

земли, на которых в составе древесного, кустарникового или травяно-кустарничкового яруса имеются медоносные растения.

Из земель лесного фонда для размещения ульев и пасек должны предоставляться, в первую очередь, нелесные земли, а также земли, предназначенные для лесовосстановления (вырубки, гари, редины, пустыри, прогалины и другие), до проведения на них лесовосстановления.

Из большого количества видов цветковых растений более 1000 видов посещаются пчёлами для сбора нектара и пыльцы. Одни из них - первостепенные медоносы, другие - второстепенные.

Виды продукции пчеловодства - мёд, воск, прополис, маточное молочко пчёл, цветочная пыльца.

Пасеки следует размещать друг от друга на расстоянии не менее 3 км.

В пределах особо охраняемой зоны запрещается размещение ульев и пасек.

В рекреационной зоне и зоне хозяйственного назначения допускаются размещение ульев и пасек на лесных участках, определенных лесохозяйственным регламентом лесничества.

2.7. Нормативы, параметры и сроки использования лесов для осуществления рыболовства

В соответствии со статьей 38.1 Лесного кодекса Российской Федерации использование лесов для осуществления рыболовства, за исключением любительского рыболовства, осуществляется с предоставлением или без предоставления лесного участка, установлением или без установления сервитута, публичного сервитута.

На территории национального парка «Таганай» запрещается любая деятельность, которая может нанести ущерб природным комплексам и объектам животного мира, в том числе:

- промышленное, спортивное и любительское рыболовство;

2.8. Нормативы, параметры и сроки использования лесов для осуществления научно-исследовательской и образовательной деятельности

Правила использования лесов для осуществления научно-исследовательской деятельности, образовательной деятельности утверждены приказом Министерства природных ресурсов и экологии Российской Федерации от 27.07.2020 г. № 487 «Об утверждении правил использования лесов для осуществления научно-исследовательской деятельности, образовательной деятельности».

Ежегодные исследования структуры биотического компонента сообществ и общая оценка биологического разнообразия позволяют проанализировать темпы его сокращения, либо восстановления, что является первоочередной задачей ООПТ в деле «сохранения природных комплексов, уникальных и

эталонных, природных участков и объектов».

В национальном парке в рамках «Летописи природы» выполняются следующие этапы экологического мониторинга:

1 - инвентаризация биоразнообразия (основные, редкие и охраняемые виды);

2 - наблюдения за состоянием природных комплексов и объектов;

3 - фенологические наблюдения за объектами живой и неживой природы.

Сбор данных экологического мониторинга в национальном парке «Таганай» осуществляется как силами сотрудников национального парка, так и специалистами сторонних организаций.

Анализ данных ежегодного экологического мониторинга позволяет прогнозировать изменение состояния природных комплексов, а также разрабатывать рекомендации по их охране.

Научно-исследовательская деятельность осуществляется во всех функциональных зонах парка и проводится на основании перспективных планов и проектов тематик научных исследований (ПТНИ).

Приоритетными темами научных исследований являются:

1) климатогенная динамика растительного покрова и сообществ беспозвоночных животных в высокогорьях Южного Урала;

2) мониторинг поселений рыжих лесных муравьев на рекреационных участках;

3) основные природные и антропогенные механизмы организации биогеоценотического лесного покрова;

4) изучение новейшего инвазионного процесса опасного вредителя пихтовых древостоев – уссурийского полиграфа;

5) мониторинг процессов синантропизации растительного покрова для сравнительной оценки в местах усиленной рекреационной нагрузки;

6) лесопирологический мониторинг;

7) расчёт предельных показателей допустимой рекреационной нагрузки на природные комплексы.

Образовательная деятельность, ввиду запрета любого пребывания посетителей на территории, в заповедной зоне не допускается.

2.9. Нормативы, параметры и сроки использования лесов для осуществления рекреационной деятельности

В соответствии со статьей 41 Лесного кодекса Российской Федерации леса могут использоваться для осуществления рекреационной деятельности, представляющей собой деятельность, связанную с оказанием услуг в сфере туризма, физической культуры и спорта, организации отдыха и укрепления здоровья граждан. Отношения, возникающие при использовании лесов для осуществления рекреационной деятельности регулируются Правилами, утвержденными приказом Министерства природных ресурсов и экологии Российской Федерации от 09.11.2020 г. № 908 «Об утверждении Правил

использования лесов для осуществления рекреационной деятельности».

В целях планирования осуществления рекреационной деятельности в национальных парках составляется План рекреационной деятельности национального парка.

2.9.1. Нормативы использования лесов для осуществления рекреационной деятельности (допустимая рекреационная нагрузка по типам ландшафтов и другое)

Рекреационная деятельность в лесах, расположенных на особо охраняемых природных территориях, осуществляется в соответствии с законодательством Российской Федерации об особо охраняемых природных территориях (часть 2 статьи 41 Лесного кодекса Российской Федерации).

В случае если виды рекреационной деятельности, допускаемые на особо охраняемых природных территориях в соответствии с законодательством Российской Федерации об особо охраняемых природных территориях, противоречат требованиям правил использования лесов для осуществления рекреационной деятельности, такие виды деятельности на землях лесного фонда не допускаются.

На лесных участках, предоставленных для осуществления рекреационной деятельности, подлежат сохранению природные ландшафты, объекты животного мира, растительного мира, водные объекты (часть 3 статьи 41 Лесного кодекса Российской Федерации).

Использование лесов для осуществления рекреационной деятельности в случае невозможности соблюдения охраны редких и находящихся под угрозой исчезновения деревьев, кустарников, лиан, иных лесных растений, занесенных в Красную книгу Российской Федерации или Красную книгу субъекта Российской Федерации, не допускается.

В пределах заповедной зоны запрещены любая хозяйственная деятельность и рекреационное использование территории.

В пределах особо охраняемой зоны, которая предназначена для сохранения природной среды в естественном состоянии, допускается ее посещение в целях туризма. (ст. 15.1.6 Федерального закона № ФЗ-33 от 14.03.1995г. «Об особо охраняемых природных территориях»).

Особенности осуществления рекреационной деятельности в национальных парках допускаются с учётом функционального зонирования территории ООПТ (ст.17.1, п.6 Федерального закона № ФЗ-33 от 14.03.1995г. «Об особо охраняемых природных территориях», Положение об ООПТ).

Таблица 14.1

Показатель единовременной экологической ёмкости лесничества

№ п/п	Наименование участкового лесничества	Площадь, используемая для отдыха	Средневзвешенная рекреационная нагрузка, чел. на 1 га в сутки	Единовременная экологическая емкость, тыс. чел.
1	2	3	4	5
1.	Юрминское	3349	0,8	2,7
2.	Шумгинское	11 749	0,7	8,2
3.	Таганайское	16 182	0,9	14,6
4.	Чернореченское	10 742	0,9	9,7
	Итого:	42 022	0,8	35,2

Таблица 14.2

Фактическая рекреационная ёмкость лесничества

Виды рекреационной емкости	Количество посетителей, тыс. чел./день
1	2
Экологическая	31,9
Потенциальная	39,9
Фактическая	0,7

Ландшафтные показатели определяются в соответствии с «Временными техническими указаниями по устройству лесов рекреационного значения», 1981 г.

Эстетическая оценка отражает красочность и гармоничность в сочетании всех компонентов ландшафта. Она устанавливается на основании зрительного восприятия.

Классы эстетической оценки:

1 класс – повышенные, хорошо дренированные местоположения 1-2 классов бонитета. Обозримость и проходимость хорошие, захламленности сухостоя нет, разнообразный живой напочвенный покров, привлекательные берега водоемов.

2 класс – слабодренированные влажные местоположения 3- классов бонитета. Обозримость и проходимость ограничены, захламленность и сухостой до 5 куб.м. на 1 га, на полянах и лужайках травяной покров однообразный.

3 класс – пониженные заболоченные местоположения 4-5а классов бонитета. Насаждения нуждаются в осушении и коренной реконструкции. Открытые пространства заболочены или представляют собой болота, требующие осушения.

Под устойчивостью насаждений понимается их способность противостоять неблагоприятным условиям роста и развития, влекущим к преждевременному распаду древостоя и смене пород. Устойчивость насаждения показывает его общее состояние, качество роста, уровень

естественного возобновления. В соответствии с внешними признаками установлено 3 класса устойчивости:

1 класс – древостой здоровый, хорошего роста, подрост, подлесок и живой напочвенный покров хорошего качества. Здоровых деревьев в хвойном насаждении не менее 70%, а в лиственном - 50%.

2 класс – насаждения с замедленным ростом, рыхлым строением крон. У части деревьев бледно-зеленая окраска хвои и листьев. Подрост на 30–40% неблагонадежный. Подлесок и живой напочвенный покров в значительной степени вытоптан. Здоровых деревьев в хвойных насаждения от 51 до 70 %, а в лиственных - 31–50%.

3 класс – насаждение с прекратившимся ростом. Подрост, подлесок и живой напочвенный покров полностью погибли, лесная обстановка нарушена. Распад древостоя вступает в значительную стадию. Здоровых деревьев в хвойных насаждениях менее 50%, а в лиственных - менее 30%.

Рекреационная дигрессия - изменение лесной среды под воздействием рекреации - различных форм отдыха - прогулок, спорта и т.п.

Различная интенсивность использования лесных насаждений для отдыха по-разному влияет на лесную среду. Чем больше нагрузки, тем интенсивнее меняется лесная среда. Для определения степени изменения лесной среды, устанавливается 5 стадий рекреационной дигрессии.

1-я стадия - изменение лесной среды не наблюдается: подрост, подлесок и напочвенный покров не нарушены, являются характерными для данного типа леса. Проективное покрытие мхов - 30–40%, травостоя из лесных видов - 20–30%. Древостой совершенно здоров, с признаками хорошего роста и развития. Регулирование рекреационного использования не требуется.

2-я стадия - изменение лесной среды незначительно. Проективное покрытие мохового покрова уменьшается до 20%, травяного - увеличивается до 50%. Появляются луговые травы. В подросте и подлеске поврежденные и усыхающие экземпляры составляют 5–10%. В древостое больные и усыхающие деревья составляют не более 20% от общего количества. Требуется незначительное регулирование рекреационного воздействия.

3-я стадия - изменение лесной среды средней степени. Мхи встречаются только у стволов деревьев (5–10%). Проективное покрытие травостоя 80–90%. Подрост и подлесок средней густоты, поврежденных и усыхающих экземпляров около 50%. Больных и усыхающих деревьев от 20 до 50 %. Требуется значительное регулирование рекреационной нагрузки.

4-я стадия - изменение лесной среды в сильной степени. Мхи отсутствуют. Травяной покров до 40%. В древостое от 50 до 70% больных и усыхающих деревьев. Подрост и подлесок редкий. Требуется строгий режим рекреационного использования.

5-я стадия - лесная среда деградирована. Моховой покров отсутствует. Травяной покров составляет не более 10%, почти все злаки. Подрост и подлесок отсутствуют. Древостой изрежен, больных и усыхающих деревьев более 70%.

Рекреационное пользование запрещается, требуется восстановление лесной среды.

Для оценки проходимости принята трехбалльная шкала: хорошая, средняя, плохая.

- хорошая проходимость - передвижение удобно во всех направлениях
- средняя проходимость - передвижение ограничено по некоторым направлениям
- плохая проходимость - передвижение затруднено во всех направлениях.

Оценка просматриваемости определяется расстоянием, при котором можно определить по стволу породу дерева:

- хорошая просматриваемость - когда расстояние, при котором можно определить по стволу породу дерева, составляет 41 м и более;
- средняя просматриваемость - когда расстояние, при котором можно определить по стволу породу дерева, составляет 21–40 м;
- плохая просматриваемость - когда расстояние, при котором можно определить по стволу породу дерева, составляет менее 20 м.

Таблица 14.3

Нормативы использования лесов для осуществления рекреационной деятельности (допустимая рекреационная нагрузка по типам ландшафтов и др.)

Тип растительного урочища	Группа типов леса	Среднегодовая единовременная допустимая рекреационная нагрузка, (чел/га среднегодовая) для:				
		пояс	экскурсия	туризма планового	туризма самодетельного	массовый повседневный отдых
1	2	3	4	5	6	7
Но	Сосняки лишайниковые, сфагновые, травяно-сфагновые, травяно-болотные	1	0,4	0,2	0,1	0,1
Нм	Ельники сфагновые, травяно-болотные; Березняки сфагновые, сфагно-болотно-травяные, сфагново-травяные, травяно-болотные;	3	0,24	0,12	0,06	0,06

2.10. Нормативы, параметры и сроки использования лесов для создания лесных плантаций и их эксплуатации

На территории национального парка «Таганай» использование лесов для создания лесных плантаций не предусматривается.

Проектируется благоустройство и озеленение объектов, не связанных с созданием лесной инфраструктуры.

2.11. Нормативы, параметры и сроки использования лесов для создания лесных питомников и их эксплуатации

На территории национального парка «Таганай» использование лесов для создания лесных питомников не предусматривается.

2.12. Нормативы, параметры и сроки использования лесов для выращивания лесных плодовых, ягодных, декоративных растений, лекарственных растений

Выращивание лесных плодовых, ягодных, декоративных растений, лекарственных растений на территории национального парка «Таганай» не предусматривается.

2.13. Нормативы, параметры и сроки использования лесов для выполнения работ по геологическому изучению недр, разведке и добыче полезных ископаемых

На основании действующего законодательства на территории национального парка «Таганай» использование лесов для выполнения работ по геологическому изучению недр, разведке и добыче полезных ископаемых запрещено.

2.14. Нормативы, параметры и сроки использования лесов для строительства и эксплуатации водохранилищ и иных искусственных водных объектов, создание и расширение территорий морских и речных портов, строительство, реконструкция и эксплуатация гидротехнических сооружений

На территории национального парка «Таганай» использование лесов для строительства и эксплуатации водохранилищ и иных искусственных водных объектов, создание и расширение территорий морских и речных портов, строительство, реконструкция и эксплуатация гидротехнических сооружений, не предусматривается.

2.15. Нормативы, параметры и сроки использования лесов для строительства, реконструкции, эксплуатации линейных объектов

В соответствии с действующим законодательством Российской Федерации строительство магистральных дорог, трубопроводов, линий электропередач и других коммуникаций, не связанных с функционированием парка, запрещено.

Использование лесов для строительства, реконструкции и эксплуатации линейных объектов регламентируется статьей 45 Лесного кодекса Российской Федерации и приказом Министерства природных ресурсов и экологии Российской Федерации от 10.07.2020 г. № 434 «Об утверждении Правил использования лесов для строительства, реконструкции, эксплуатации линейных объектов и перечня случаев использования лесов для строительства, реконструкции, эксплуатации линейных объектов без предоставления лесного участка, с установлением или без установления сервитута, публичного сервитута».

Сведения об использовании лесов Национального парка «Таганай» в целях эксплуатации линейных объектов (линий электропередачи, линии волоконно-оптической связи) предоставляются в ФГБУ «Национальный парк «Таганай» ежегодно в письменном виде собственниками линейных объектов в срок до 15 декабря с предоставлением документов, подтверждающих права лесопользователей, для включения в лесную декларацию и (или) иные документы лесного планирования.

Допускается использование лесов для строительства, реконструкции линейных объектов и других коммуникаций, связанных с функционированием парка, в соответствии с пунктом 2 д статьи 15 Федерального закона от 14 марта 1995 года № 33-ФЗ «Об особо охраняемых природных территориях».

2.16. Нормативы, параметры и сроки использования лесов для создания и эксплуатации объектов лесоперерабатывающей инфраструктуры

На территории национального парка «Таганай» использование лесов для создания и эксплуатации объектов лесоперерабатывающей инфраструктуры не предусматривается.

2.17. Нормативы, параметры и сроки использования лесов для проведения изыскательских работ

На территории национального парка «Таганай» использование лесов для проведения изыскательских работ не предусматривается.

2.18. Нормативы, параметры и сроки использования лесов для осуществления религиозной деятельности

На территории национального парка «Таганай» использование лесов для религиозной деятельности запрещено.

2.19. Требования к охране, защите и воспроизводству лесов

2.19.1. Требования к мерам пожарной безопасности в лесах, охране лесов от загрязнения радиоактивными веществами и иного негативного воздействия

Охрана лесов от пожаров, загрязнения и иного негативного воздействия осуществляется в соответствии с Правилами пожарной безопасности в лесах, утвержденными постановлением Правительства Российской Федерации от 07.10.2020 г. № 1614 «Об утверждении Правил пожарной безопасности в лесах».

Таблица 14.4

Объём мероприятий по противопожарному устройству

Наименование мероприятия	Ед. изм.	Имеется	Проектируемый ежегодный объём мероприятий*
1	2	3	4
1. Предупредительные мероприятия:			
1.1 Установка (ремонт) стендов (аншлагов, знаков)	шт.	10	10
1.2 Благоустройство (ремонт) зон отдыха граждан (приюты, эколого-туристические комплексы)	шт.	8	8
1.3 Устройство (ремонт) автопарковок	шт.	3	3
1.4 Устройство (ремонт) мест складирования мусора, сбор и вывозка бытовых отходов	шт.	8	8
1.5 Устройство (ремонт) шлагбаумов	шт.	9	9
2. Мероприятия по ограничению распространения пожаров и снижения природной пожарной опасности:			
2.1 Создание и ремонт минерализованных полос	км	20	20
2.2 Создание и ремонт противопожарных разрывов, дорог противопожарного назначения, расчистка (разрубка) квартальных просек (границ)	км	20	20
2.3 Мероприятия по охране и защите лесов, уходу за лесами	га	20	20
3. Организация связи (в расчёте на 1 группу лесопожарного формирования):			
3.1 Радиостанция	шт.	2	2
3.2 Электромегафон	шт.	1	1
3.3 Навигатор	шт.	2	2
4. Мероприятия по борьбе с пожарами:			
4.1 Организация пунктов сосредоточения противопожарного инвентаря (на Учреждение)	шт.	1	1
4.2 Устройство (ремонт) мест забора воды (или источников водоснабжения)	шт.	5	5
5. Наличие противопожарного оборудования (в расчёте на 1 группу лесопожарного формирования):			
5.1 Мотопомпа	шт.	1	1
5.2 Плуг (на Учреждение)	шт.	1	1
5.3 Воздуходувка	шт.	1	1

Наименование мероприятия	Ед. изм.	Имеется	Проектируемый ежегодный объём мероприятий*
1	2	3	4
5.4 Бензопила, кусторез	шт.	1	1
5.5 Лопата	шт.	2	2
5.6 Топор (топор-мотыга)	шт.	2	2
5.7 Ведро	шт.	2	2
5.8 РДВ	шт.	1	1
5.9 Канистра для питья	шт.	2	2
5.10 Аптечка	шт.	1	1
5.11 Ранцевые лесные огнетушители (РЛО)	шт.	По количеству человек в группе	
5.12 Рукава пожарные	п/м	300	300
5.13 Автомобиль повышенной проходимости	шт.	1	1
5.14 Квадроцикл (вездеход)	шт.	1	1
5.15 Трактор (на Учреждение)	шт.	1	1
5.16 Автомашина «Урал» (на Учреждение)	шт.	1	1

*Проектируемый ежегодный объём мероприятий указан на срок 10 (десять) лет.

В случае тушения крупных лесных пожаров и (или) введении режима чрезвычайной ситуации на территории национального парка «Таганай» возможно обустройство вертолётной площадки на поляне рядом с г. Откликной гребень (место отдыха «Майские поляны»).

Территория лесничества характеризуется классом природной пожарной опасности – 3,4, что обусловлено высоким удельным весом в покрытых лесом землях мягколиственных насаждений (50,1%) и небольшой площадью хвойных молодняков (3,2%), из них сосны 0,5%.

Таблица 14.5

Итоговая ведомость распределения площадей участковых лесничеств по классам пожарной опасности

Участковые лесничества	Площадь по классам пожарной опасности, га					Итого площадь, га	Средний класс пожарной опасности
	1	2	3	4	5		
1	2	3	4	5	6	8	9
Юрминское	122,1	110,7	2335,0	5360,8	413,4	8342	3,7
Шумгинское	817,8	1038,7	5940,1	6894,5	591,9	15 283	3,4
Таганайское	2421,8	342,4	5807,3	7900,9	1505,6	17 978	3,3
Чернореченское	842,1	131,4	5958,6	7046,5	1261,4	15 240	3,5
Итого по лесничеству:	4203,8	1623,2	20041,0	27 202,7	3772,3	56 843	3,4
%	7,40	2,86	35,26	47,86	6,62	100	

В целях пожарной безопасности в лесах национального парка «Таганай» осуществляются следующие мероприятия:

- а) противопожарное обустройство лесов;

- б) создание систем, средств предупреждения и тушения лесных пожаров, содержание этих систем, средств;
- в) мониторинг пожарной опасности в лесах;
- г) разработка планов тушения лесных пожаров;
- д) тушение лесных пожаров;
- е) создание противопожарных разрывов по периметру садовых некоммерческих товариществ;
- ж) иные меры пожарной безопасности в лесах.

Противопожарное обустройство лесов включает:

- распределение лесов по классам их природной пожарной опасности;
- строительство, реконструкцию, содержание и расчистку от древесно-кустарниковой растительности дорог противопожарного назначения;
- установку шлагбаумов;
- расчистку (разрубку) существующих квартальных просек и противопожарных разрывов;
- устройство пожарных водоемов и подъездов к источникам воды.

Меры по созданию и содержанию систем и средств предупреждения и тушения лесных пожаров заключаются в:

- устройстве противопожарных минерализованных полос, стоянок автотранспорта, благоустройстве территории лесов в соответствии с функциональным зонированием;
- приобретении и поддержании в исправном состоянии пожарной техники, оборудования, снаряжения и инвентаря;
- организации системы связи и оповещения;
- строительстве и содержании пожарных наблюдательных пунктов, пунктов сосредоточения противопожарного инвентаря, использовании господствующих высот в качестве пожарных наблюдательных пунктов;
- снижении природной пожарной опасности путём проведения мероприятий по охране и защите лесов, очистке территории парка от засорения отходами производства и потребления;
- выполнении других мероприятий.

В целях планирования вышеперечисленных мероприятий составляется План противопожарного обустройства лесов национального парка.

Мониторинг пожарной опасности в лесах включает:

- наблюдение и контроль за пожарной опасностью в лесах;
- своевременное оповещение населения и противопожарных служб о пожарной опасности в лесах и лесных пожарах.

Разработка планов тушения лесных пожаров заключается в установлении:

- мер по подготовке противопожарных систем и средств к пожароопасному сезону;
- мероприятий по предупреждению лесных пожаров и противопожарному обустройству лесов;

- порядка привлечения населения, противопожарной техники и транспорта к тушению лесных пожаров, обеспечения противопожарных формирований средствами передвижения, питанием, медицинской помощью;
- состава лесопожарных формирований из числа лиц, привлекаемых на тушение лесных пожаров, и мер по обеспечению их готовности к немедленному выезду на тушение пожаров;
- мероприятий по координации работ, связанных с тушением лесных пожаров.

Тушение лесных пожаров осуществляется в соответствии с приказом Министерства природных ресурсов и экологии Российской Федерации от 08.07.2022 г. № 244 «Об утверждении Правил тушения лесных пожаров» и включает в себя:

- обследование очага лесного пожара с целью уточнения вида и интенсивности пожара, его границ, направления движения, выявления возможных опорных рубежей для локализации, источников воды, подъездов к ним и к очагу пожара, а также других особенностей, определяющих тактику тушения огня;
- доставку людей и средств к месту тушения пожара и обратно;
- обеспечение радио или телефонной связи между всеми группами участников тушения пожара;
- организацию питания, первой медицинской помощи и отдыха лиц, работающих на тушении пожара;
- локализацию очага пожара;
- окарауливание локализованного очага пожара и ликвидацию пожара.

К иным мерам пожарной безопасности в лесах относятся:

- регулирование посещаемости лесов населением в зависимости от их класса природной пожарной опасности и пожарной опасности по условиям погоды с созданием системы контрольно-пропускных пунктов;
- организация патрулирования лесов в целях своевременного обнаружения лесных пожаров, включая установление маршрутов, кратности и времени патрулирования в зависимости от целевого назначения, природной пожарной опасности лесов и пожарной опасности в лесу по условиям погоды;
- подготовка руководителей тушения лесных пожаров;
- обучение работников пожарных формирований тушению лесных пожаров, проведение тактических учений и тренировок;
- оборудование помещений для временного проживания лиц, участвующих в тушении лесных пожаров.

В защитных лесах осуществляются все перечисленные в пунктах мероприятия по обеспечению пожарной безопасности в соответствии с лесным планом субъекта Российской Федерации, лесохозяйственным регламентом лесничества (лесопарка) и проектом освоения лесов.

При использовании лесов не допускается:

а) загрязнение почвы в результате нарушения установленных законодательством Российской Федерации требований к обращению с пестицидами и ядохимикатами или иными опасными для здоровья людей и окружающей среды веществами и отходами производства и потребления;

б) невыполнение или несвоевременное выполнение работ по очистке лесосек, а также работ по приведению лесных участков, предоставленных гражданам или юридическим лицам в установленном лесным законодательством порядке, в состояние, пригодное для использования этих участков по целевому назначению, или работ по их рекультивации;

в) выпас сельскохозяйственных животных на неогороженных лесных участках, предоставленных для ведения сельского хозяйства, без пастуха или без привязи;

г) уничтожение (разорение) муравейников, гнезд, нор или других мест обитания животных;

д) уничтожение либо повреждение мелиоративных систем, расположенных в лесах;

е) загрязнение лесов промышленными и бытовыми отходами;

ж) иные действия, способные нанести вред лесам.

При повреждении лесных насаждений в результате негативного воздействия ветра, снега, вод (когда деревья повалены или сломаны ветром, снегом, при подмывании водой), а также при наличии в них валежной древесины осуществляется очистка лесных насаждений от захламленности.

В первую очередь очистке подлежат лесные участки с опасными деревьями в целях обеспечения безопасности посетителей, а также участки, где имеется опасность возникновения лесных пожаров и массового размножения насекомых, питающихся тканями стволов деревьев (стволовые вредители).

Отношения в сфере взаимодействия общества и природы, возникающие при осуществлении хозяйственной и иной деятельности, связанной с воздействием на природную среду как важнейшую составляющую окружающей среды, регулируются Федеральным законом от 10 января 2002 года № 7-ФЗ «Об охране окружающей среды».

Видами негативного воздействия на окружающую среду являются загрязнение (в том числе радиоактивными веществами), истощение, деградация, порча, уничтожение и иное вредное воздействие хозяйственной и иной деятельности.

Объектами охраны окружающей среды от загрязнения, истощения, деградации, порчи, уничтожения и иного негативного воздействия хозяйственной и иной деятельности являются - земли, недра, почвы, поверхностные и подземные воды, леса и иная растительность, животные и другие организмы, атмосферный воздух.

К видам негативного воздействия на окружающую природную среду относятся:

- выбросы в атмосферный воздух загрязняющих веществ и иных веществ;

- сбросы загрязняющих веществ, иных веществ и микроорганизмов в поверхностные водные объекты и на водосборные площади;
- загрязнение недр, почв.

2.19.2. Требования к защите лесов (нормативы и параметры санитарно-оздоровительных мероприятий, профилактических мероприятий по защите лесов, мероприятий по ликвидации очагов вредных организмов)

Порядок и условия организации защиты лесов от вредных организмов, а также от негативных воздействий на леса и санитарные требования к использованию лесов, направленные на обеспечение санитарной безопасности в лесах, осуществляются в соответствии с постановлением Правительства Российской Федерации от 09.12.2020 г. № 2047 «О Правилах санитарной безопасности в лесах», приказом Министерства природных ресурсов и экологии Российской Федерации от 09.11.2020 г. № 912 «Об утверждении Правил осуществления мероприятий по предупреждению распространения вредных организмов», приказом Министерства природных ресурсов и экологии Российской Федерации от 09.11.2020 г. № 910 «Об утверждении порядка проведения лесопатологических обследований и формы акта лесопатологического обследования».

Меры санитарной безопасности в лесах включают в себя:

- а) лесозащитное районирование;
- б) государственный лесопатологический мониторинг;
- в) проведение лесопатологических обследований;
- г) предупреждение распространения вредных организмов;
- д) иные меры санитарной безопасности в лесах, в том числе:

рубку аварийных деревьев - рубку деревьев с наличием структурных изъянов, в том числе гнилей, обрыва корней, опасного наклона, способных привести к падению всего дерева или его части и причинению ущерба государственному, муниципальному имуществу, а также имуществу и здоровью граждан;

агитационные мероприятия, в том числе профилактические беседы с населением о санитарной безопасности в лесах, проведение открытых уроков в образовательных учреждениях о санитарной безопасности в лесах, развешивание аншлагов и плакатов, а также размещение информационных материалов в средствах массовой информации о необходимости соблюдения правил санитарной безопасности в лесах.

В лесах, расположенных на особо охраняемых природных территориях, проведение мероприятий по предупреждению распространения вредных организмов осуществляется с учетом особенностей режима особой охраны территорий.

Весь комплекс лесоводственных мероприятий на территории парка направлен на сохранение и повышение биологической устойчивости лесов.

Общий надзор заключается в выявлении случаев массового усыхания и повреждения (поражения) леса, массового появления вредителей или развития болезней всеми работниками парка в процессе их повседневной работы с немедленным оповещением о наблюдаемых явлениях специалистов по защите леса.

Объектами мониторинга в парке являются:

- участки леса в различных ландшафтно-типологических условиях и в различных функциональных зонах;
- опасные болезни леса, способные развиваться на больших площадях леса и наносить ему существенный ущерб.

По результатам анализа информации, полученной в ходе исследований по программе лесопатологического мониторинга, разрабатываются прогнозы, на основе которых устанавливают оптимальные варианты стратегии и тактики лесозащитных мероприятий.

Мониторинг осуществляется в соответствии с приказом Министерства природных ресурсов и экологии Российской Федерации от 05.04.2017 г. № 156 «Об утверждении Порядка осуществления государственного лесопатологического мониторинга».

В насаждениях парка проводится текущее лесопатологическое обследование усыхающих и ослабленных насаждений, подвергшихся неблагоприятному воздействию лесных пожаров.

По результатам лесопатологического обследования осуществляется корректировка лесохозяйственного регламента и проекта освоения лесов.

Санитарно-оздоровительные мероприятия в лесах на территории лесничества, а именно вырубка погибших и поврежденных деревьев, уборка неликвидной древесины, очистка леса от загрязнения, в т. ч. бытовыми отходами, и иного негативного воздействия, проводятся по периметру рекреационных объектов, а также в случае угрозы жизнедеятельности посетителей парка.

Проведение санитарно-оздоровительных мероприятий в лесах парка осуществляется в соответствии с установленным для него режимом особой охраны.

В парке существует ряд особенностей при проведении санитарных рубок:

- не рубить деревья с редкими декоративными свойствами, даже при наличии в них признаков патологии;
- суховершинные, дуплистые деревья, не являющиеся рассадниками вредителей и болезней, оставлять для гнездования птиц и других животных.

Санитарно-оздоровительные мероприятия назначают в первую очередь в насаждениях, поврежденных пожаром, ветром, снегом, засухой, промышленными выбросами или иными неблагоприятными факторами, а также в очагах болезней леса и массового размножения вредных насекомых, вызвавших повреждение и гибель деревьев в размерах, угрожающих целостности и устойчивости лесных насаждений, нарушению их целевых функций.

Уборка неликвидной древесины проводится в местах образования ветровала, бурелома, снеголома, верховых пожаров и других повреждений деревьев при наличии неликвидной и дровяной древесины более 90% от общего запаса погибших и повреждённых деревьев.

При проведении санитарно-оздоровительных мероприятий обеспечивается соблюдение требований по сохранению редких и находящихся под угрозой исчезновения видов растений и животных, занесенных в Красную книгу Российской Федерации и Красную книгу Челябинской области.

Таблица 15

Нормативы и параметры санитарно-оздоровительных мероприятий

№ п/п	Показатели	Ед. изм.	Рубка погибших и поврежденных лесных насаждений			Уборка аварийных деревьев	Уборка неликвидной древесины	Итого
			всего	в том числе:				
				сплошная	выборочная			
1	2	3	4	5	6	7	8	9
1.	Выявленный фонд по лесоводственным требованиям	га	1575,3		1575,3	16,0	755,9	2347,2
		куб.м	51780		51780	831	32600	85211
2.	Срок вырубki или уборки	лет			3	2	10	
3.	Ежегодный допустимый объем изъятия древесины:							
	Площадь	га	525,1		525,1	16,0	75,6	616,7
	выбираемый запас, всего	куб.м						
	корневой	куб.м	17260		17260	831	3260	21351
	ликвидный	куб.м	3020		3020	732	-	3752
	деловой	куб.м	1210		1210	-	-	1210

Акт лесопатологического обследования аварийных деревьев на площади 16,0 га утверждён 30 июля 2024 г.

Рубка деревьев и кустарников при проведении санитарно-оздоровительных мероприятий проводится в соответствии с правилами санитарной безопасности, правилами заготовки древесины, правилами пожарной безопасности в лесах и правилами ухода за лесами, утверждёнными в установленном лесным законодательством порядке.

При выявлении лесов, требующих проведения санитарно-оздоровительных мероприятий, которые не предусмотрены лесохозяйственным регламентом лесничества, а также проектом освоения лесов, указанные

мероприятия планируются на основании материалов лесопатологического обследования.

Таблица 15.1

Параметры профилактических и других мероприятий по предупреждению распространения вредных организмов

Наименование мероприятия	Единицы измерения	Объем мероприятия	Срок проведения	Ежегодный объем мероприятия
1	2	3	4	5
1. Профилактические				
1.1. Лесохозяйственные				
-	-	-	-	-
1.2. Биотехнические				
-	-	-	-	-
2. Другие мероприятия				
-	-	-	-	-

Таблица 15.2

Параметры мероприятий по ликвидации очагов вредных организмов

Наименование мероприятия	Единицы измерения	Объем мероприятия	Срок проведения	Ежегодный объем мероприятия
1	2	3	4	5
-	-	-	-	-

2.19.3. Требования к воспроизводству лесов (нормативы, параметры, сроки проведения мероприятий по лесовосстановлению, лесоразведению, уходу за лесами)

Вырубленные, погибшие, поврежденные леса подлежат воспроизводству, в том числе с использованием саженцев, сеянцев основных лесных древесных пород, выращенных в лесных питомниках.

Воспроизводство лесов включает в себя:

- 1) лесное семеноводство;
- 2) лесовосстановление;
- 3) уход за лесами;

Рубки ухода за лесом являются одним из важнейших лесохозяйственных мероприятий, при осуществлении которых, в соответствии с назначением выделенных функциональных зон, достигаются цели формирования здоровых устойчивых насаждений, усиления почвозащитных, водоохраных, рекреационных и эстетических свойств лесных участков, способных противостоять неблагоприятным климатическим факторам и отрицательному антропогенному воздействию. Рубки ухода в национальном парке, в функциональных зонах, где предусматривается рекреационное использование,

должны также быть направлены на раскрытие имеющихся в насаждениях ландшафтно-архитектурных достоинств.

Таблица 16

Нормативы и параметры ухода за молодняками и иных мероприятий по уходу за лесами, не связанных с рубками ухода

Наименование видов ухода за лесами	Наименование участкового лесничества	Хозяйство (хвойное, твердолиственное, мягколиственное)	Древесная порода	Площадь, га	Вырубаемый запас, куб. м	Срок повторяемости, лет	Ежегодный размер		
							площадь, га	вырубаемый запас, куб. м	
								общий	с 1 га
1	2	3	4	5	6	7	8	9	10
-	-	-	-	-	-	-	-	-	-

Таблица 17

Нормативы и параметры мероприятий по лесовосстановлению и лесоразведению

площадь, га

Показатели	Не покрытые лесной растительностью земли				Лесосеки сплошных рубок предстоящего периода	Лесоразведение	Всего
	гари и погибшие насаждения	вырубки	прогалины и пустыри	итого			
1	2	3	4	5	6	7	8
Земли, нуждающиеся в лесовосстановлении, всего:	198,3	6,4	51,9	256,6	-	-	256,6
В т.ч. по породам:							
хвойным	198,3	6,4	51,9	256,6	-	-	256,6
твёрдолиственным	-	-	-	-	-	-	-
мягколиственным	-	-	-	-	-	-	-
В т.ч. по способам:							
Искусственное (создание лесных культур), всего	-	-	-	-	-	-	-
из них по породам:							
хвойным	-	-	-	-	-	-	-
твёрдолиственным	-	-	-	-	-	-	-
мягколиственным	-	-	-	-	-	-	-
Комбинированное, всего	-	-	-	-	-	-	-
из них по породам:							
хвойным	-	-	-	-	-	-	-
твёрдолиственным	-	-	-	-	-	-	-
мягколиственным	-	-	-	-	-	-	-
Естественное заращивание, всего	198,3	6,4	51,9	256,6	-	-	256,6
из них по породам:							
хвойным	198,3	6,4	51,9	256,6	-	-	256,6
твёрдолиственным	-	-	-	-	-	-	-
мягколиственным	-	-	-	-	-	-	-

После проведения санитарно-оздоровительных мероприятий проектируется лесовосстановление способом посадки лесных культур ручным способом или естественного зарастивания. Предусматривается использовать сеянцы или саженцы древесных пород, выращенные в лесных питомниках Челябинской области. Главная древесная порода - ель сибирская.

Возможна посадка ландшафтных лесных культур, благоустройство и озеленение объектов, не связанных с созданием лесной инфраструктуры с целью повышения эстетических свойств местности и устойчивости насаждений к рекреационным нагрузкам.

Срок выполнения мероприятий по лесовосстановлению установлен на срок действия лесохозяйственного регламента.

2.20. Особенности требований к использованию лесов по лесорастительным зонам и лесным районам

Использование лесов по лесорастительным зонам и лесным районам регламентируется Правилами ухода за лесами (Утверждены приказом Министерства природных ресурсов и экологии Российской Федерации от 30.07.2020 г. № 534), разработанными в соответствии со статьей 64 Лесного кодекса Российской Федерации (Федеральный закон от 4 декабря 2006 года № 200-ФЗ) (Собрание законодательства Российской Федерации, 2006, № 50, ст. 5278) и устанавливающими порядок осуществления мероприятий по уходу за лесами во всех лесных районах Российской Федерации.

Схема лесорастительного районирования лесничества приведена в Приложении 2.

ГЛАВА 3.

3.1. Ограничения по видам целевого назначения лесов

Установление ограничений использования лесов предусматривается статьей 27 Лесного кодекса Российской Федерации. Ограничения устанавливаются в случаях, предусмотренных Лесного кодекса Российской Федерации и другими федеральными законами. Лесного кодекса Российской Федерации для определенных категорий защитных лесов установлены правовые режимы, которые ограничивают использование лесов в зависимости от выполнения ими тех или иных функций.

Таблица 18

Ограничения по видам целевого назначения лесов

№ п/п	Целевое назначение лесов	Ограничения использования лесов
1	2	3
1.	Защитные леса, расположенные на особо охраняемых природных территориях	Статья 112 Лесного Кодекса Российской Федерации от 04.12.2006 г. № 200-ФЗ 1. К лесам, расположенным на особо охраняемых природных территориях, относятся леса, расположенные на территориях государственных природных заповедников, национальных парков, природных парков, памятников природы, государственных природных заказников и на иных установленных федеральными законами особо охраняемых природных территориях. 2. В лесах, расположенных на территориях государственных природных заповедников, запрещается проведение рубок лесных насаждений на лесных участках, на которых исключается любое вмешательство человека в природные процессы. На иных лесных участках, если это не противоречит правовому режиму особой охраны территорий государственных природных заповедников, допускается проведение выборочных рубок лесных насаждений в целях обеспечения функционирования государственных природных заповедников и жизнедеятельности проживающих в их пределах граждан. 3. В лесах, расположенных на территориях национальных парков, природных парков и государственных природных заказников, запрещается проведение сплошных рубок лесных насаждений, если иное не предусмотрено правовым режимом функциональных зон, установленных в границах этих особо охраняемых природных территорий в соответствии с Федеральным законом от 14 марта 1995 года № 33-ФЗ «Об особо

№ п/п	Целевое назначение лесов	Ограничения использования лесов
		<p>охраняемых природных территориях».</p> <p>4. В лесах, расположенных на особо охраняемых природных территориях, запрещается использование химических препаратов, обладающих токсичным, канцерогенным или мутагенным воздействием (далее - токсичные химические препараты).</p> <p>5. Особенности использования, охраны, защиты, воспроизводства лесов, расположенных на особо охраняемых природных территориях, устанавливаются уполномоченным федеральным органом исполнительной власти.</p>
2.		<p>Статья 95 Земельного кодекса Российской Федерации от 25 октября 2001 года № 136-ФЗ</p> <p>1. К землям особо охраняемых природных территорий относятся земли государственных природных заповедников, в том числе биосферных, государственных природных заказников, памятников природы, национальных парков, природных парков, дендрологических парков, ботанических садов.</p> <p>2. Земли особо охраняемых природных территорий относятся к объектам общенационального достояния и могут находиться в федеральной собственности, собственности субъектов Российской Федерации и в муниципальной собственности. В случаях, предусмотренных федеральными законами, допускается включение в земли особо охраняемых природных территорий земельных участков, принадлежащих гражданам и юридическим лицам на праве собственности. Земли и земельные участки в границах населенных пунктов, включенных в состав особо охраняемых природных территорий, относятся к землям населенных пунктов. Использование включенных в состав особо охраняемых природных территорий земель и земельных участков иных категорий ограничивается с учетом необходимости защиты природных комплексов особо охраняемых природных территорий от неблагоприятных антропогенных воздействий.</p> <p>3. На землях государственных природных заповедников, в том числе биосферных, национальных парков, природных парков, государственных природных заказников, памятников природы, дендрологических парков и ботанических садов, включающих в себя естественные экологические системы, природные комплексы и объекты и являющихся средой обитания объектов растительного и животного мира, ради сохранения которых создавалась особо охраняемая природная территория, запрещается деятельность, не связанная с сохранением и изучением природных комплексов и объектов и не предусмотренная федеральными законами и законами субъектов Российской Федерации. В пределах земель особо охраняемых природных территорий изменение целевого назначения земельных участков или прекращение прав на землю для нужд, противоречащих их целевому назначению, не допускается.</p> <p>4. Для предотвращения неблагоприятных антропогенных воздействий на государственные природные заповедники, национальные парки, природные парки и памятники природы на прилегающих к ним земельных участках и водных объектах создаются охранные зоны. В границах этих зон запрещается деятельность,</p>

№ п/п	Целевое назначение лесов	Ограничения использования лесов
		<p>оказывающая негативное воздействие на естественные экологические системы, природные комплексы и объекты, являющиеся средой обитания объектов растительного и животного мира, особо охраняемых природных территорий.</p> <p>5. В целях создания новых и расширения существующих земель особо охраняемых природных территорий органы государственной власти субъектов Российской Федерации вправе принимать решения о резервировании земель, которые предполагается объявить землями особо охраняемых природных территорий, с последующим изъятием таких земель и об ограничении на них хозяйственной деятельности.</p> <p>6. Земли и земельные участки государственных заповедников, национальных парков находятся в федеральной собственности и предоставляются федеральным государственным бюджетным учреждениям, осуществляющим управление государственными природными заповедниками и национальными парками, в порядке, установленном законодательством Российской Федерации. Земельные участки в границах государственных заповедников не подлежат приватизации. Земельные участки в границах национальных парков не подлежат приватизации, кроме случаев, предусмотренных Федеральным законом от 14 марта 1995 года № 33-ФЗ «Об особо охраняемых природных территориях». В отдельных случаях допускается наличие в границах национальных парков земельных участков иных пользователей, а также собственников, деятельность которых не оказывает негативное воздействие на земли национальных парков и не нарушает режим использования земель государственных заповедников и национальных парков.</p> <p>6.1. В случаях, предусмотренных Федеральным законом от 14 марта 1995 года № 33-ФЗ «Об особо охраняемых природных территориях», в границах особо охраняемых природных территорий федерального значения допускается предоставление земельных участков, находящихся в федеральной собственности, гражданам и юридическим лицам в аренду в соответствии с настоящим Кодексом и законодательством Российской Федерации об особо охраняемых природных территориях.</p> <p>7. На землях особо охраняемых природных территорий федерального значения запрещаются:</p> <ol style="list-style-type: none"> 1) предоставление земельных участков для ведения гражданами садоводства или огородничества для собственных нужд, индивидуального гаражного или индивидуального жилищного строительства за пределами населенных пунктов, включенных в состав особо охраняемых природных территорий; 2) строительство автомобильных дорог, трубопроводов, линий электропередачи и других коммуникаций в границах особо охраняемых природных территорий в случаях, установленных федеральным законом (в случае зонирования особо охраняемой природной территории - в границах ее функциональных зон, режим которых, установленный в соответствии с федеральным законом, запрещает размещение соответствующих объектов), а также строительство и эксплуатация промышленных, хозяйственных и жилых объектов, не связанных с

№ п/п	Целевое назначение лесов	Ограничения использования лесов
		<p>разрешенной на особо охраняемых природных территориях деятельностью в соответствии с федеральными законами;</p> <p>3) движение и стоянка механических транспортных средств, не связанные с функционированием особо охраняемых природных территорий, прогон скота вне автомобильных дорог;</p> <p>4) иные виды деятельности, запрещенные федеральными законами.</p> <p>8. Территории природных парков располагаются на землях, которые предоставлены государственным учреждениям субъектов Российской Федерации, осуществляющим управление природными парками, в постоянное (бессрочное) пользование; допускается размещение природных парков на землях иных пользователей, а также собственников.</p> <p>9. Объявление земель государственным природным заказником допускается как с изъятием так и без такого изъятия земельных участков у их собственников, землепользователей, землевладельцев.</p> <p>10. Земельные участки, занятые природными комплексами и объектами, объявленными в установленном порядке памятниками природы, могут быть изъяты у собственников этих участков, землепользователей, землевладельцев.</p>
3.		<p><i>Статья 15 Федерального закона от 14 марта 1995 года № 33 «Об особо охраняемых природных территориях»</i></p> <p>1. В целях установления режима национального парка осуществляется зонирование его территории с выделением:</p> <p>а) заповедной зоны, которая предназначена для сохранения природной среды в естественном состоянии и в границах которой запрещается осуществление любой экономической деятельности;</p> <p>б) особо охраняемой зоны, которая предназначена для сохранения природной среды в естественном состоянии и в границах которой допускается ее посещение в целях туризма;</p> <p>в) рекреационной зоны, которая предназначена для обеспечения и осуществления рекреационной деятельности;</p> <p>г) зоны охраны объектов культурного наследия (памятников истории и культуры) народов Российской Федерации, которая предназначена для сохранения указанных объектов и в границах которой допускается осуществление необходимой для их сохранения деятельности, а также рекреационной деятельности;</p> <p>д) зоны хозяйственного назначения, в границах которой допускается осуществление деятельности, направленной на обеспечение функционирования федерального государственного бюджетного учреждения, осуществляющего управление национальным парком, и жизнедеятельности граждан, проживающих на территории национального парка, а также осуществление рекреационной деятельности;</p> <p>е) зоны традиционного экстенсивного природопользования, которая предназначена для обеспечения</p>

№ п/п	Целевое назначение лесов	Ограничения использования лесов
		<p>жизнедеятельности коренных малочисленных народов Российской Федерации и в границах которой допускается осуществление традиционной хозяйственной деятельности и связанных с ней видов неистощительного природопользования.</p> <p>1_1. Изменение площади, местоположения и границ заповедной зоны, особо охраняемой зоны и зоны традиционного экстенсивного природопользования не допускается, за исключением расширения таких зон путем присоединения к ним других территорий.</p> <p>2. На территориях национальных парков запрещается любая деятельность, которая может нанести ущерб природным комплексам и объектам растительного и животного мира, культурно-историческим объектам и которая противоречит целям и задачам национального парка, в том числе:</p> <p>а) разведка и добыча полезных ископаемых, подземных вод, за исключением разведки и добычи подземных вод в целях питьевого, хозяйственно-бытового и технического водоснабжения, необходимых для обеспечения охраны и использования национальных парков, осуществления рекреационной деятельности в границах их рекреационных зон, зон хозяйственного назначения и зон охраны объектов культурного наследия (памятников истории и культуры) народов Российской Федерации;</p> <p>б) деятельность, влекущая за собой нарушение почвенного слоя и горных пород, за исключением случаев, если такая деятельность связана с обеспечением охраны и использования национальных парков, осуществлением рекреационной деятельности в границах их рекреационных зон, зон хозяйственного назначения и зон охраны объектов культурного наследия (памятников истории и культуры) народов Российской Федерации и обеспечением жизнедеятельности граждан, проживающих на территориях национальных парков;</p> <p>в) деятельность, влекущая за собой развитие негативных процессов, влияющих на состояние водных объектов;</p> <p>г) предоставление на территориях национальных парков земельных участков для ведения садоводства и огородничества, строительства гаражей для собственных нужд или индивидуального жилищного строительства;</p> <p>д) строительство автомобильных дорог, трубопроводов, линий электропередачи и других коммуникаций, а также строительство и эксплуатация хозяйственных и жилых объектов, за исключением объектов, размещение которых предусмотрено пунктом 1 настоящей статьи, объектов, связанных с обеспечением охраны и использования национальных парков и с обеспечением функционирования расположенных в их границах населенных пунктов;</p> <p>е) заготовка древесины (за исключением заготовки гражданами древесины для собственных нужд), заготовка живицы, промысловая охота, промышленное рыболовство и прибрежное рыболовство, заготовка пригодных для употребления в пищу лесных ресурсов (пищевых лесных ресурсов) (за исключением заготовки пищевых лесных ресурсов в границах зоны национального парка, указанной в подпункте «е» пункта 1 настоящей статьи), других</p>

№ п/п	Целевое назначение лесов	Ограничения использования лесов
		<p>недревесных лесных ресурсов (за исключением заготовки гражданами таких ресурсов для собственных нужд), деятельность, влекущая за собой нарушение условий обитания объектов растительного и животного мира, сбор биологических коллекций, интродукция живых организмов в целях их акклиматизации;</p> <p>ж) движение и стоянка механизированных транспортных средств, не связанные с обеспечением охраны и использования национальных парков, прогон домашних животных вне дорог и водных путей общего пользования и вне специально предусмотренных для этого мест, сплав древесины по водотокам и водоемам;</p> <p>з) организация массовых спортивных и зрелищных мероприятий, организация туристских стоянок, мест отдыха и разведение костров за пределами специально предусмотренных для этого мест;</p> <p>и) вывоз предметов, имеющих историко-культурную ценность;</p> <p>к) строительство объектов спорта, являющихся объектами капитального строительства, а также связанных с ними объектов инженерной и транспортной инфраструктур;</p> <p>л) размещение скотомогильников (биотермических ям), создание объектов размещения отходов производства и потребления.</p> <p>2_1. В границах населенных пунктов, включенных в состав национальных парков, допускается также деятельность, указанная в подпунктах «б», «г» и «к» пункта 2 настоящей статьи, и деятельность, указанная в подпунктах «а», «е» и «ж» пункта 2 настоящей статьи, в части:</p> <p>а) разведки и добычи подземных вод в целях питьевого, хозяйственно-бытового и технического водоснабжения;</p> <p>б) заготовки гражданами пищевых лесных ресурсов и сбора ими лекарственных растений для собственных нужд, а также сбора гражданами других недревесных лесных ресурсов для собственных нужд;</p> <p>в) движения и стоянки механизированных транспортных средств, не связанных с функционированием национальных парков, прогона домашних животных вне дорог и водных путей общего пользования и вне специально предусмотренных для этого мест.</p> <p>3. Пункт утратил силу.</p> <p>4. Юридические и физические лица согласовывают осуществление экономической и иной деятельности на территориях национальных парков и их охранных зон с федеральными органами исполнительной власти, в ведении которых находятся национальные парки. Перечень видов экономической и иной деятельности, подлежащих согласованию, и порядок данного согласования устанавливаются Правительством Российской Федерации.</p> <p>Не требуется согласование видов экономической и иной деятельности в случае, если такие виды деятельности предусмотрены заключенными соглашениями об осуществлении рекреационной деятельности в национальных парках.</p>

№ п/п	Целевое назначение лесов	Ограничения использования лесов
		<p>4_1. С федеральными органами исполнительной власти, в ведении которых находятся национальные парки, в порядке, предусмотренном законодательством о градостроительной деятельности, также согласовываются:</p> <p>а) проекты документов территориального планирования муниципальных образований - в части установления границ населенных пунктов, расположенных в границах национальных парков;</p> <p>б) проекты правил землепользования и застройки - в части градостроительных регламентов, устанавливаемых применительно к территориям таких населенных пунктов.</p> <p>5. Дифференцированный режим особой охраны (функциональное зонирование) национальных парков устанавливается уполномоченным федеральным органом исполнительной власти</p> <p>6. Пребывание физических лиц на территории национального парка допускается только при наличии разрешения федерального государственного бюджетного учреждения, осуществляющего управление национальным парком, или федерального органа исполнительной власти, в ведении которого находится национальный парк, за исключением случаев пребывания в национальном парке физических лиц, являющихся работниками федерального государственного бюджетного учреждения, осуществляющего управление национальным парком, должностными лицами федерального органа исполнительной власти, в ведении которого находится национальный парк, физических лиц, проживающих на территории национального парка, в том числе лиц, относящихся к коренным малочисленным народам Севера, Сибири и Дальнего Востока Российской Федерации, а также в иных случаях, установленных положением о таком национальном парке.</p>
		<p><i>Пункт 6 Федерального закона от 28 декабря 2013 года № 406-ФЗ «О внесении изменений в Федеральный закон «Об особо охраняемых природных территориях» и отдельные законодательные акты Российской Федерации»</i></p> <p>Пребывание на территориях национальных парков (за исключением участков, расположенных в границах населенных пунктов) физических лиц, не являющихся работниками федеральных государственных бюджетных учреждений, осуществляющих управление национальными парками, должностными лицами федерального органа исполнительной власти, в ведении которого находятся национальные парки, допускается только при наличии разрешения федерального государственного бюджетного учреждения, осуществляющего управление национальным парком, или федерального органа исполнительной власти, в ведении которого находятся национальные парки.</p> <p>За посещение физическими лицами территорий национальных парков (за исключением участков, расположенных в границах населенных пунктов) в целях туризма и отдыха федеральными государственными бюджетными учреждениями, осуществляющими управление национальными парками, взимается плата, порядок определения которой устанавливается федеральным органом исполнительной власти, в ведении которого</p>

№ п/п	Целевое назначение лесов	Ограничения использования лесов
		находятся национальные парки.
4.		<p>Приказ Министерства природных ресурсов Российской Федерации от 12.08.2021 г. № 558 «Об утверждении Особенности использования, охраны, воспроизводства лесов, расположенных на особо охраняемых природных территориях»</p> <p>1. Настоящие Особенности разработаны в соответствии с частью 5 статьи 112 Лесного кодекса Российской Федерации</p> <p>2. Леса, расположенные на особо охраняемых природных территориях, относятся к защитным лесам.</p> <p>3. Леса, расположенные на особо охраняемых природных территориях, в соответствии с частью 4 статьи 12 Лесного кодекса Российской Федерации подлежат освоению в целях сохранения средообразующих, водоохраных, защитных, санитарно-гигиенических, оздоровительных и иных полезных функций лесов с одновременным использованием лесов при условии, если это использование совместимо с целевым назначением защитных лесов и выполняемыми ими полезными функциями.</p> <p>Леса, расположенные на особо охраняемых природных территориях, используются в соответствии с режимом особой охраны особо охраняемой природной территории и целевым назначением земель, определяемыми лесным законодательством, законодательством Российской Федерации об особо охраняемых природных территориях и положением о соответствующей особо охраняемой природной территории.</p> <p>В лесах, расположенных на особо охраняемых природных территориях, запрещается осуществление деятельности, несовместимой с их целевым назначением и полезными функциями.</p> <p>Лица, которым земельные участки, расположенные на особо охраняемых природных территориях, предоставлены в постоянное (бессрочное) пользование, осуществляют использование лесов, расположенных на таких земельных участках, в соответствии с положением о соответствующей особо охраняемой природной территории и проектом освоения лесов.</p> <p>Лица, которым земельные участки, расположенные на особо охраняемых природных территориях, предоставлены в аренду, осуществляют использование лесов, расположенных на таких земельных участках, в соответствии с положением о соответствующей особо охраняемой природной территории и проектом освоения лесов, а также на условиях договора аренды соответствующего земельного участка.</p> <p>Лица, использующие земельные участки, расположенные на особо охраняемых природных территориях, на основании сервитута или установленного в целях, предусмотренных статьей 39.37 Земельного кодекса Российской Федерации, публичного сервитута, осуществляют использование лесов, расположенных на таких земельных участках, в соответствии с положением о соответствующей особо охраняемой природной территории, проектом освоения лесов, соглашением об установлении сервитута или решением об установлении публичного</p>

№ п/п	Целевое назначение лесов	Ограничения использования лесов
		<p>сервитута и соглашением об осуществлении публичного сервитута.</p> <p>4. Использование лесов, расположенных на особо охраняемых природных территориях, для строительства, реконструкции, эксплуатации линейных объектов осуществляется в соответствии с приказом Министерства природных ресурсов и экологии Российской Федерации от 10.07.2020 г. № 434 «Об утверждении Правил использования лесов для строительства, реконструкции, эксплуатации линейных объектов и Перечня случаев использования лесов для строительства, реконструкции, эксплуатации линейных объектов без предоставления лесного участка, с установлением или без установления сервитута, публичного сервитута» с учетом требований законодательства Российской Федерации об особо охраняемых природных территориях и положения о соответствующей особо охраняемой природной территории.</p> <p>5. В лесах, расположенных на территориях государственных природных заповедников, запрещается проведение рубок лесных насаждений на лесных участках, на которых исключается любое вмешательство человека в природные процессы. На иных лесных участках, если это не противоречит правовому режиму особой охраны территорий государственных природных заповедников, допускается проведение выборочных рубок лесных насаждений в целях обеспечения функционирования государственных природных заповедников и жизнедеятельности проживающих в их пределах граждан.</p> <p>6. В лесах, расположенных на территориях национальных парков, природных парков и государственных природных заказников, запрещается проведение сплошных рубок лесных насаждений, если иное не предусмотрено правовым режимом функциональных зон, установленных в границах этих особо охраняемых природных территорий в соответствии с Федеральным законом от 14 марта 1995 года № 33-ФЗ «Об особо охраняемых природных территориях».</p> <p>7. В лесах, расположенных на территориях комплексных (ландшафтных), биологических (ботанических и зоологических), палеонтологических, гидрологических, геологических государственных природных заказников, запрещается проведение сплошных рубок лесных насаждений, если иное не предусмотрено положением о соответствующем государственном природном заказнике.</p> <p>8. В лесах, расположенных на территориях памятников природы, запрещается проведение сплошных рубок лесных насаждений.</p> <p>9. Леса, расположенные на особо охраняемых природных территориях, подлежат охране от пожаров, от загрязнения (в том числе радиоактивного, нефтяного) и от иного негативного воздействия, а также защите от вредных организмов, а также подлежат воспроизводству в соответствии с лесным законодательством, режимом особой охраны особо охраняемой природной территории.</p> <p>10. Единые требования к мерам пожарной безопасности в лесах установлены Правилами пожарной безопасности</p>

№ п/п	Целевое назначение лесов	Ограничения использования лесов
		<p>в лесах, утвержденными постановлением Правительства Российской Федерации от 07.10.2020 г. № 1614 .</p> <p>11. Единые требования к мерам санитарной безопасности в лесах установлены Правилами санитарной безопасности в лесах, утвержденными постановлением Правительства Российской Федерации от 09.12.2020 г. № 2047.</p> <p>12. Уборка неликвидной древесины в лесах, расположенных на особо охраняемых природных территориях, проводится в случае, если создается угроза возникновения очагов вредных организмов или пожарной безопасности в лесах, в соответствии с лесным законодательством и с соблюдением режима особой охраны, установленного положением об особо охраняемой природной территории.</p> <p>13. В лесах, расположенных на особо охраняемых природных территориях, запрещается использование химических препаратов, обладающих токсичным, канцерогенным или мутагенным воздействием.</p> <p>14. Воспроизводство лесов, расположенных на особо охраняемых природных территориях, осуществляется путем лесовосстановления и ухода за лесами в соответствии с лесным законодательством и режимом особой охраны особо охраняемой природной территории.</p> <p>15. Лесовосстановление на особо охраняемых природных территориях осуществляется на лесных участках, лесные насаждения на которых погибли или повреждены в результате пожаров, воздействия вредных организмов, а также на лесных участках, на которых проводились сплошные рубки лесных насаждений.</p> <p>16. Лесоразведение на особо охраняемых природных территориях осуществляется на землях, на которых ранее не произрастали леса, в целях предотвращения эрозии почв и других связанных с повышением потенциала лесов целях.</p> <p>17. Лесовосстановление и лесоразведение на особо охраняемых природных территориях должны обеспечивать формирование лесных насаждений, близких к естественным по составу видов (пород) деревьев, кустарников, лиан, других лесных растений в соответствующих природно-климатических условиях. Интродукция (пород) деревьев, кустарников, лиан, других лесных растений, не произрастающих в данном лесном районе, не допускается.</p> <p>18. Лесовосстановление, лесоразведение и уход за лесами на особо охраняемых природных территориях осуществляются в соответствии с правовым режимом и целевым назначением указанных территорий в объемах и на площадях, определенных лесохозяйственным регламентом лесничества.</p> <p>19. Федеральные государственные бюджетные учреждения, осуществляющие управление особо охраняемыми природными территориями федерального значения, обеспечивают сбор информации о древесине, заготовленной гражданами для собственных нужд на землях особо охраняемых природных территорий федерального значения (место заготовки, породный состав, общий объем заготовленной древесины с указанием, в том числе ликвидного</p>

№ п/п	Целевое назначение лесов	Ограничения использования лесов
		<p>объема, объема деловых сортиментов и дров), и ее ежегодное направление на бумажных или электронных носителях в Министерство природных ресурсов и экологии Российской Федерации в срок до 1 февраля года, следующего за отчетным периодом.</p> <p>20. Министерство природных ресурсов и экологии Российской Федерации обеспечивает учет информации, поступившей от федеральных государственных бюджетных учреждений, осуществляющих управление особо охраняемыми природными территориями федерального значения, ее обобщение и хранение.</p> <p>21. В лесах, расположенных на особо охраняемых природных территориях федерального значения, допускается заготовка и сбор валежника гражданами для собственных нужд в рамках заготовки и сбора недревесных лесных ресурсов в соответствии с положением о соответствующей особо охраняемой природной территории, правовым режимом и целевым назначением указанных территорий в объемах и на площадях, определенных лесохозяйственным регламентом лесничества.</p>
5.		<p><i>Положение о национальном парке «Таганай» утверждённое приказом Министерства природных ресурсов и экологии Российской Федерации от 25.02.2015 г. № 71 «Об утверждении положения о национальном парке «Таганай»</i></p> <p>8. На территории национального парка запрещается любая деятельность, которая может нанести ущерб природным комплексам и объектам растительного и животного мира, культурно-историческим объектам и которая противоречит целям и задачам национального парка, в том числе:</p> <ol style="list-style-type: none"> 1) разведка и разработка полезных ископаемых; 2) деятельность, влекущая за собой нарушение почвенного покрова и геологических обнажений; 3) деятельность, влекущая за собой изменения гидрологического режима; 4) предоставление на территории национального парка садоводческих и дачных участков; 5) строительство магистральных дорог, трубопроводов, линий электропередачи и других коммуникаций, а также строительство и эксплуатация хозяйственных и жилых объектов, за исключением объектов туристской индустрии, музеев и информационных центров, объектов, связанных с функционированием национального парка, а также в случаях, предусмотренных настоящим Положением; 6) заготовка древесины (за исключением заготовки гражданами древесины для собственных нужд); 7) заготовка живицы; 8) промысловая, спортивная и любительская охота; 9) промышленное, спортивное и любительское рыболовство; 10) заготовка пригодных для употребления в пищу лесных ресурсов (пищевых лесных ресурсов), других

№ п/п	Целевое назначение лесов	Ограничения использования лесов
		<p>недревесных лесных ресурсов (за исключением заготовки гражданами таких ресурсов для собственных нужд);</p> <p>11) деятельность, влекущая за собой нарушение условий обитания объектов растительного и животного мира;</p> <p>12) сбор биологических коллекций, кроме осуществляемого в рамках научно-исследовательской деятельности, предусмотренной тематикой и планами научных исследований Учреждения;</p> <p>13) интродукция живых организмов в целях их акклиматизации;</p> <p>14) прогон и выпас домашних животных вне дорог общего пользования и вне специально предусмотренных для этого мест;</p> <p>15) сплав древесины по водотокам и водоемам;</p> <p>16) организация массовых спортивных и зрелищных мероприятий, организация туристских стоянок и разведение костров за пределами специально предусмотренных для этого мест;</p> <p>17) самовольное ведение археологических раскопок, сбор и вывоз предметов, имеющих историко-культурную ценность;</p> <p>18) нахождение с огнестрельным, пневматическим и метательным оружием, в том числе с охотничьим огнестрельным оружием в собранном виде на дорогах общего пользования, капканами и другими орудиями охоты, а также с продукцией добывания объектов животного мира и орудиями добычи (вылова) водных биоресурсов, кроме случаев, связанных с проведением мероприятий по государственному надзору в области охраны и использования территории национального парка уполномоченными должностными лицами;</p> <p>19) взрывные работы;</p> <p>20) пускание палов, выжигание растительности (за исключением противопожарных мероприятий, осуществляемых по согласованию с Учреждением);</p> <p>21) проведение сплошных рубок леса, за исключением сплошных санитарных рубок, рубок, связанных с тушением лесных пожаров, в том числе с созданием противопожарных разрывов, и рубок, связанных со строительством, реконструкцией и эксплуатацией линейных объектов, осуществляемых в соответствии с настоящим Положением;</p> <p>22) создание объектов размещения отходов производства и потребления, радиоактивных, химических, взрывчатых, токсичных, отравляющих и ядовитых веществ, за исключением накопления отходов производства и потребления в соответствии с настоящим Положением;</p> <p>23) мойка транспортных средств на берегах водных объектов;</p>

№ п/п	Целевое назначение лесов	Ограничения использования лесов
		<p>24) движение и стоянка механизированных транспортных средств вне дорог общего пользования и специально предусмотренных для этого мест (кроме случаев, связанных с функционированием национального парка);</p> <p>25) уничтожение и повреждение аншлагов, шлагбаумов, стендов, граничных столбов и других информационных знаков и указателей, оборудованных экологических троп и мест отдыха, строений на территории национального парка, а также имущества Учреждения, нанесение надписей и знаков на валунах, обнажениях горных пород и историко-культурных объектах;</p> <p>26) распашка земель (за исключением мер противопожарного обустройства лесов);</p> <p>27) применение ядохимикатов, минеральных удобрений, химических средств защиты растений и стимуляторов роста;</p> <p>28) нахождение с собаками (за исключением используемых при проведении мероприятий по охране природных комплексов и объектов), содержание собак без привязи, вне вольеров или иных сооружений, ограничивающих зону их передвижения, нагонка и натаска собак.</p> <p>9. На территории национального парка установлен дифференцированный режим особой охраны с учетом природных, историко-культурных и иных особенностей, согласно которому выделены следующие зоны:</p> <p>9.1. <u>Заповедная зона</u>, предназначенная для сохранения природной среды в естественном состоянии и в границах которой запрещается осуществление любой экономической деятельности. В пределах заповедной зоны дополнительно к ограничениям, перечисленным в пункте 8 настоящего Положения, запрещены любая хозяйственная деятельность и рекреационное использование территории. В заповедной зоне допускаются научно-исследовательская деятельность, ведение экологического мониторинга, проведение природоохранных, биотехнических и противопожарных мероприятий, лесоустроительных и землеустроительных работ. Уменьшение площади заповедной зоны не допускается.</p> <p>9.2. <u>Особо охраняемая зона</u>, предназначенная для сохранения природной среды в естественном состоянии и в границах которой допускаются проведение экскурсий и посещение такой зоны в целях познавательного туризма. В пределах особо охраняемой зоны дополнительно к ограничениям, перечисленным в пункте 8 настоящего Положения, запрещаются: пребывание граждан вне дорог общего пользования и специально выделенных маршрутов; строительство зданий и сооружений, предназначенных для размещения посетителей национального парка, а также</p>

№ п/п	Целевое назначение лесов	Ограничения использования лесов
		<p>устройство и оборудование стоянок для ночлега; накопление отходов производства и потребления; выпас и прогон домашних животных; размещение ульев и пчел; сенокошение, за исключением проводимого в целях обеспечения пожарной безопасности; заготовка и сбор гражданами недревесных лесных ресурсов, пищевых лесных ресурсов и лекарственных растений для собственных нужд, заготовка гражданами древесины для собственных нужд.</p> <p>В особо охраняемой зоне допускаются:</p> <p>научно-исследовательская и эколого-просветительская деятельность;</p> <p>ведение экологического мониторинга;</p> <p>проведение природоохранных, биотехнических и противопожарных мероприятий, лесоустроительных и землеустроительных работ;</p> <p>организация и обустройство экскурсионных экологических троп и маршрутов.</p> <p>Уменьшение площади особо охраняемой зоны не допускается.</p> <p>9.3. <u>Рекреационная зона</u>, предназначенная для обеспечения и осуществления рекреационной деятельности, развития физической культуры и спорта, а также размещения объектов туристической индустрии, музеев и информационных центров.</p> <p>В пределах рекреационной зоны дополнительно к ограничениям, перечисленным в пункте 8 настоящего Положения, запрещаются: выпас и прогон домашних животных; сенокошение, за исключением проводимого в целях обеспечения пожарной безопасности;</p> <p>отдых и ночлег за пределами предусмотренных для этого мест.</p> <p>В рекреационной зоне допускаются: заготовка и сбор гражданами недревесных лесных ресурсов, пищевых лесных ресурсов и лекарственных растений для собственных нужд;</p> <p>заготовка гражданами древесины для собственных нужд на основании договоров купли-продажи лесных насаждений; размещение ульев и пчел на участках, специально определенных Учреждением;</p> <p>научно-исследовательская и эколого-просветительская деятельность, ведение экологического мониторинга, проведение природоохранных, биотехнических, лесохозяйственных и противопожарных мероприятий, лесоустроительных и землеустроительных работ;</p> <p>организация и обустройство экскурсионных экологических троп и маршрутов, смотровых площадок, туристических стоянок и мест отдыха;</p> <p>строительство, реконструкция и эксплуатация гостевых домов и иных объектов рекреационной инфраструктуры;</p> <p>размещение музеев и информационных центров Учреждения, в том числе с экспозицией под открытым небом;</p>

№ п/п	Целевое назначение лесов	Ограничения использования лесов
		<p>временное складирование бытовых отходов (на срок не более чем шесть месяцев) в местах (на площадках), специально определенных Учреждением и обустроенных в соответствии с требованиями законодательства Российской Федерации в области охраны окружающей среды, в целях их дальнейшего использования, обезвреживания, размещения, транспортирования; работы по комплексному благоустройству территории.</p> <p>9.4. <u>Зона хозяйственного назначения</u>, предназначенная для осуществления деятельности, направленной на обеспечение функционирования Учреждения.</p> <p>В зоне хозяйственного назначения допускаются: заготовка гражданами древесины для собственных нужд на основании договоров купли-продажи лесных насаждений; заготовка и сбор гражданами недревесных лесных ресурсов, пищевых лесных ресурсов и лекарственных растений для собственных нужд; выпас и прогон домашних животных на участках, специально определенных Учреждением; сенокошение на участках, специально определенных Учреждением;</p> <p>размещение ульев и пчелиных семей на участках, специально определенных Учреждением;</p> <p>научно-исследовательская и эколого-просветительская деятельность, ведение экологического мониторинга, проведение природоохранных, биотехнических, лесохозяйственных и противопожарных мероприятий, лесоустроительных и землеустроительных работ;</p> <p>организация и обустройство экскурсионных экологических троп и маршрутов;</p> <p>размещение музеев и информационных центров Учреждения, в том числе с экспозицией под открытым небом;</p> <p>работы по комплексному благоустройству территории; развитие народных и художественных промыслов и связанных с ними видов пользования природными ресурсами, не противоречащих режиму особой охраны; временное складирование бытовых отходов (на срок не более чем шесть месяцев) в местах (на площадках), специально определенных Учреждением и обустроенных в соответствии с требованиями законодательства Российской Федерации в области охраны окружающей среды, в целях их дальнейшего использования, обезвреживания, размещения, транспортирования;</p> <p>строительство, реконструкция, ремонт и эксплуатация хозяйственных и жилых объектов, в том числе дорог, трубопроводов, линий электропередачи и других линейных объектов, связанных с функционированием национального парка;</p> <p>реконструкция, ремонт и эксплуатация дорог, трубопроводов, линий электропередачи и других линейных объектов, существующих в границах национального парка.</p> <p>10. Пребывание на территории национального парка физических лиц, не являющихся работниками Учреждения или должностными лицами Министерства природных ресурсов и экологии Российской Федерации, допускается только при наличии у них разрешений Учреждения или Министерства природных ресурсов и экологии</p>

№ п/п	Целевое назначение лесов	Ограничения использования лесов
		<p>Российской Федерации.</p> <p>На территории национального парка (за исключением заповедной и особо охраняемой зон) без соответствующего разрешения разрешается пребывание граждан, проживающих в поселке городского типа Магнитка, деревне Александровка и поселке Пушкинский города Златоуста, и их близких родственников (супруг, супруга, родители, дети, усыновители, усыновленные, полнородные и неполнородные братья и сестры, дедушки, бабушки, внуки, опекуны, попечители, подопечные).</p>

3.2. Ограничения по видам особо защитных участков лесов

Особо защитные участки леса на территории национального парка «Таганай» материалами лесоустройства 2013 года не выделены.

Таблица 19

Ограничения по видам особо защитных участков лесов

№ п/п	Виды особо защитных участков (ОЗУ)	Ограничения использования лесов
1	2	3
-	-	-

3.3. Ограничения по видам использования лесов

Использование лесов может ограничиваться только в случаях и в порядке, которые предусмотрены Лесным кодексом, другими федеральными законами.

В соответствии со статьей 27 Лесного кодекса Российской Федерации допускается установление следующих ограничений использования лесов:

- запрет на осуществление одного или нескольких видов использования лесов (часть 1 статьи 25 Лесного кодекса Российской Федерации);
- запрет на проведение рубок;
- иные установленные Лесным кодексом Российской Федерации, другими федеральными законами ограничения

Виды разрешенного использования лесов установлены в Таблице 5. Ограничения по видам использования лесов учтены в соответствующих разделах настоящего регламента.

Таблица 20

Нормативы и параметры объектов биологического разнообразия и буферных зон, подлежащих сохранению при осуществлении лесосечных работ

№ п/п	Наименование объектов биологического разнообразия	Характеристика объектов биологического разнообразия	Размеры буферных зон (при необходимости)
1	2	3	4
-	-	-	-

Таблица 21

Нормативы и параметры существующих и проектируемых объектов лесного семеноводства

№ п/п	Наименование объектов лесного семеноводства	Характеристика объектов лесного семеноводства	Местоположение	Мероприятия (по годам)
1	2	3	4	5
-	-	-	-	-